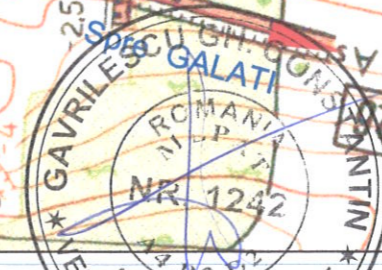





Legenda

 Trotuar pietonal proiectat



VERIFICATOR, EXPERT	NUME	SEMNAȚ.	CERINȚA REFERAT de VERIFICARE /EXPERTIZA TEHNICĂ, Nr. și DATA		
PROIECTANT:		Beneficiar:		Pr. nr.	
S.C. ROADING ADVISOR MD S.R.L. NR. REG. COM. J17/1836/2018, C.U.I.40272578		U.A.T. COMUNA FRUMUȘIȚA, JUD. GALATI		10/2023	
Denumire proiect:		AMENAJARE TROTUARE ÎN COMUNA FRUMUȘIȚA, JUDEȚUL GALATI		Faza	
Specificatie	Nume	Semnatura	Scara	PLAN GENERAL	
Sef proiect	ing. Dingă Mariana		1:25.000	P.Th.E.	
Proiectat	ing. Dingă Mariana			Plansa	
Desenat	Ing. Dingă Dragoș		03.2023	2.2.	

LEGENDA TOPO:

- GARD METALIC
- GARD DE BETON
- GARD DE LEMN
- GARD DE PLASA
- TALUZ MARE

Ⓢ - CANALIZARE

47.12 - COTA DE NIVEL

☛ - COPAC

Ⓛ - STALP BETON

Ⓛ - STALP LEMN

Ⓐ - RETEA APA

Ⓚ - BORNA KILOMETRICA

⊙ F - FANTANA

⊙ H - HIDRANT

LEGENDA

TROTUAR PROIECTAT CU IMBRACAMINTE DIN BETON DE CIMENT
- conform profil transversal TIP 1

SANT DALAT PROIECTAT
- conform profil transversal TIP 1

LIMITA PARTE CAROSABIL DN 26

AX DRUM DN 26

SANT EXISTENT DE PAMANT/BETON


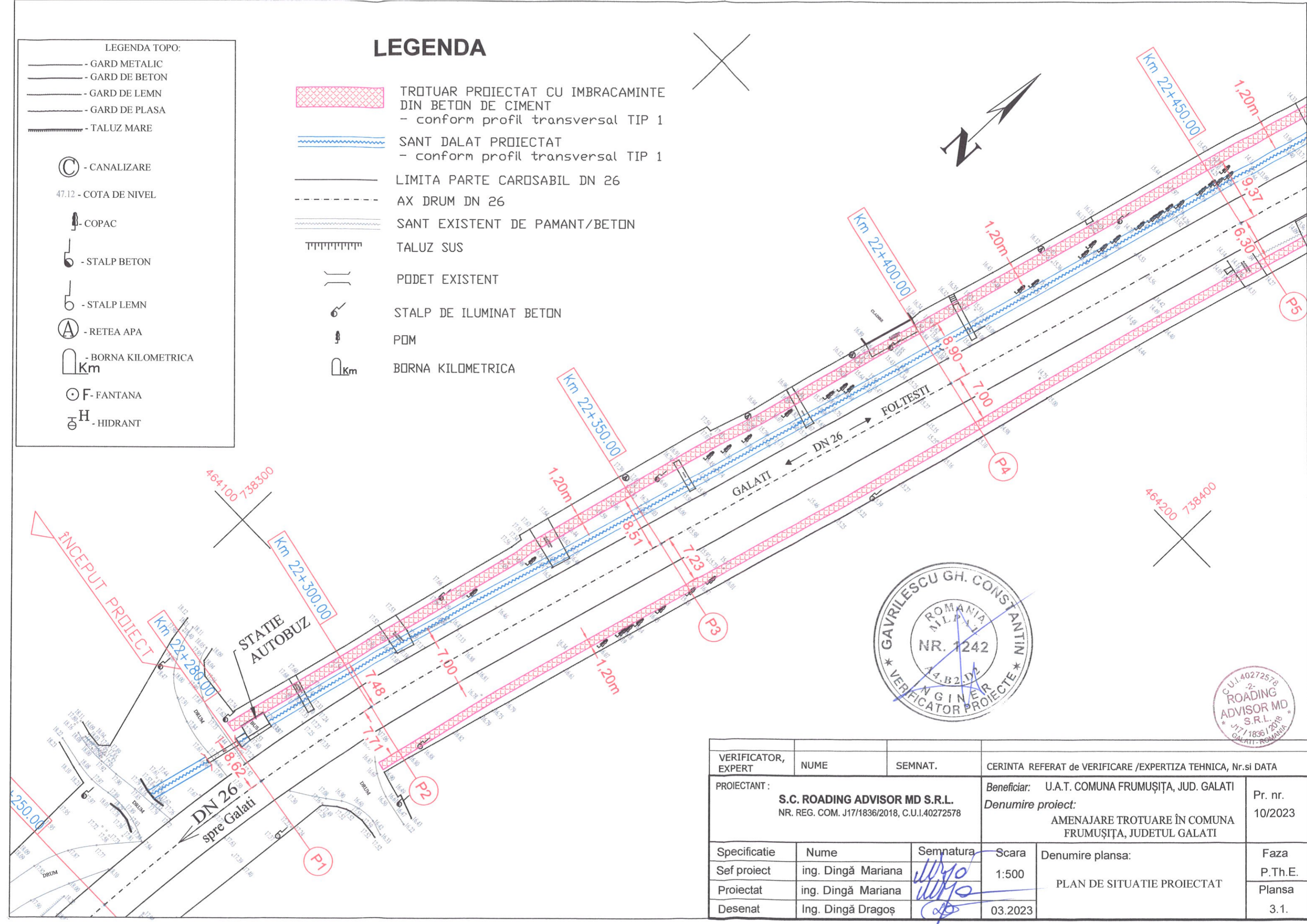


TALUZ SUS

PODET EXISTENT

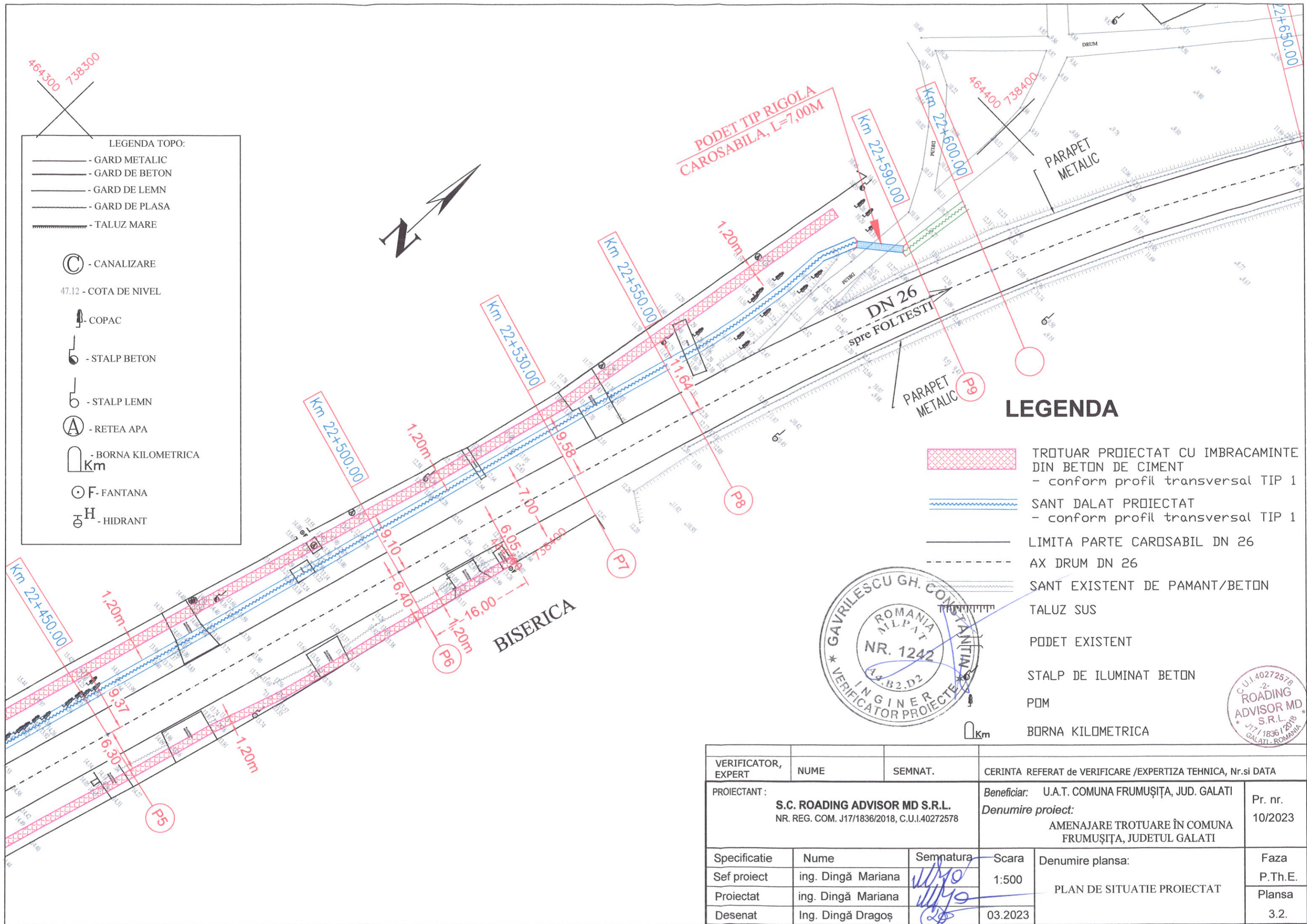
STALP DE ILUMINAT BETON

PDM

BORNA KILOMETRICA



VERIFICATOR, EXPERT	NUME	SEM.NAT.	CERINTA REFERAT de VERIFICARE /EXPERTIZA TEHNICA, Nr.si DATA			
PROIECTANT: S.C. ROADING ADVISOR MD S.R.L. NR. REG. COM. J17/1836/2018, C.U.I.40272578			Beneficiar: U.A.T. COMUNA FRUMUȘIȚA, JUD. GALATI		Pr. nr. 10/2023	
			Denumire proiect: AMENAJARE TROTUARE ÎN COMUNA FRUMUȘIȚA, JUDEȚUL GALATI			
Specificatie	Nume	Semnatura	Scara 1:500	Denumire plansa: PLAN DE SITUATIE PROIECTAT	Faza P.Th.E.	
Sef proiect	ing. Dingă Mariana				PLAN DE SITUATIE PROIECTAT	Faza 3.1.
Proiectat	ing. Dingă Mariana					
Desenat	Ing. Dingă Dragoș					
			03.2023			



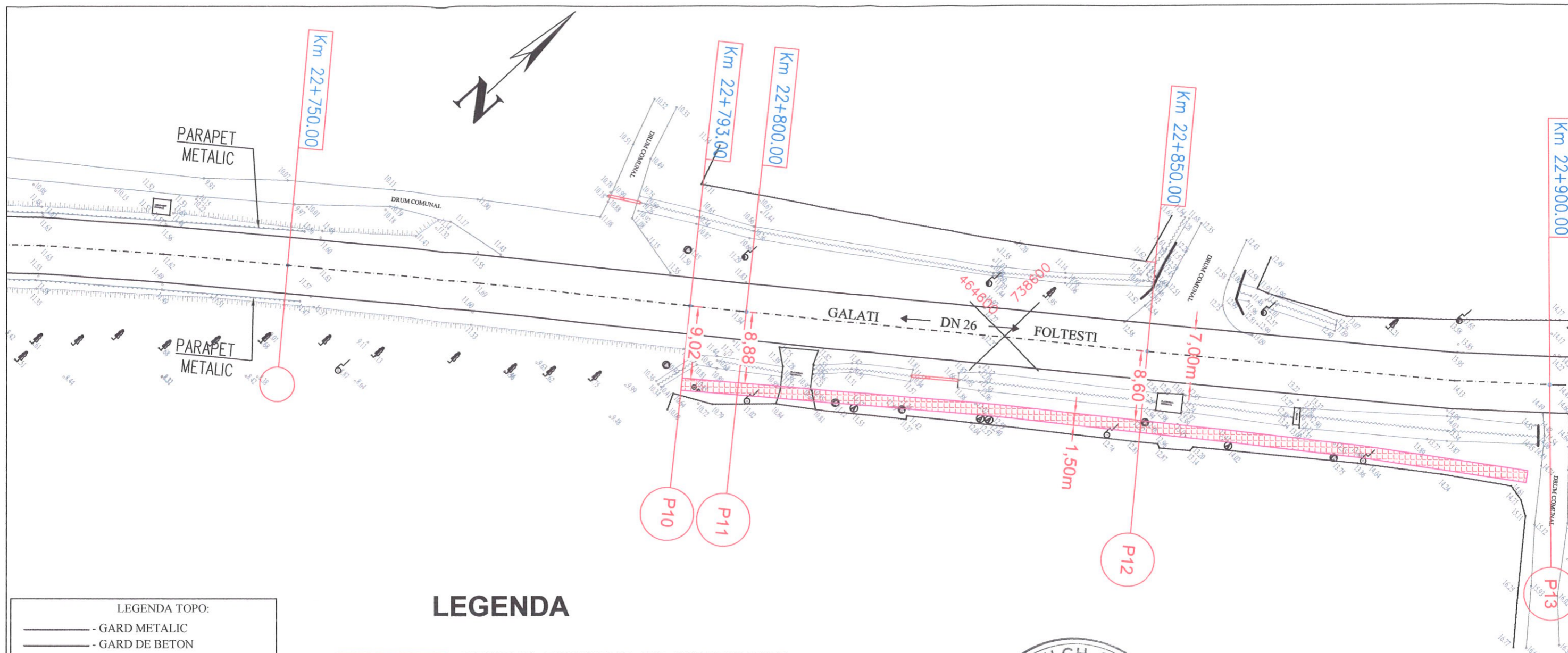
- LEGENDA TOPO:
- GARD METALIC
 - GARD DE BETON
 - GARD DE LEMN
 - GARD DE PLASA
 - TALUZ MARE
 - ⊙ - CANALIZARE
 - 47.12 - COTA DE NIVEL
 - ⊥ - COPAC
 - ⊥ - STALP BETON
 - ⊥ - STALP LEMN
 - ⊙ - RETEA APA
 - ⊔ - BORNA KILOMETRICA Km
 - ⊙ F - FANTANA
 - ⊙ H - HIDRANT

LEGENDA

- TROTUAR PROIECTAT CU IMBRACAMINTE DIN BETON DE CIMENT - conform profil transversal TIP 1
- SANT DALAT PROIECTAT - conform profil transversal TIP 1
- LIMITA PARTE CAROSABIL DN 26
- AX DRUM DN 26
- SANT EXISTENT DE PAMANT/BETON
- TALUZ SUS
- PODET EXISTENT
- STALP DE ILUMINAT BETON
- POM
- BORNA KILOMETRICA



VERIFICATOR, EXPERT	NUME	SEM NAT.	CERINTA REFERAT de VERIFICARE /EXPERTIZA TEHNICA, Nr.si DATA		
PROIECTANT : S.C. ROADING ADVISOR MD S.R.L. NR. REG. COM. J17/1836/2018, C.U.I.40272578		Beneficiar: U.A.T. COMUNA FRUMUȘIȚA, JUD. GALATI		Pr. nr.	10/2023
		Denumire proiect: AMENAJARE TROTUARE ÎN COMUNA FRUMUȘIȚA, JUDEȚUL GALATI			
Specificatie	Nume	Semnatura	Scara	Denumire plansa:	Faza
Sef proiect	ing. Dingă Mariana		1:500	PLAN DE SITUATIE PROIECTAT	P.Th.E.
Proiectat	ing. Dingă Mariana				Plansa
Desenat	Ing. Dingă Dragoș		03.2023		3.2.



LEGENDA

LEGENDA TOPO:

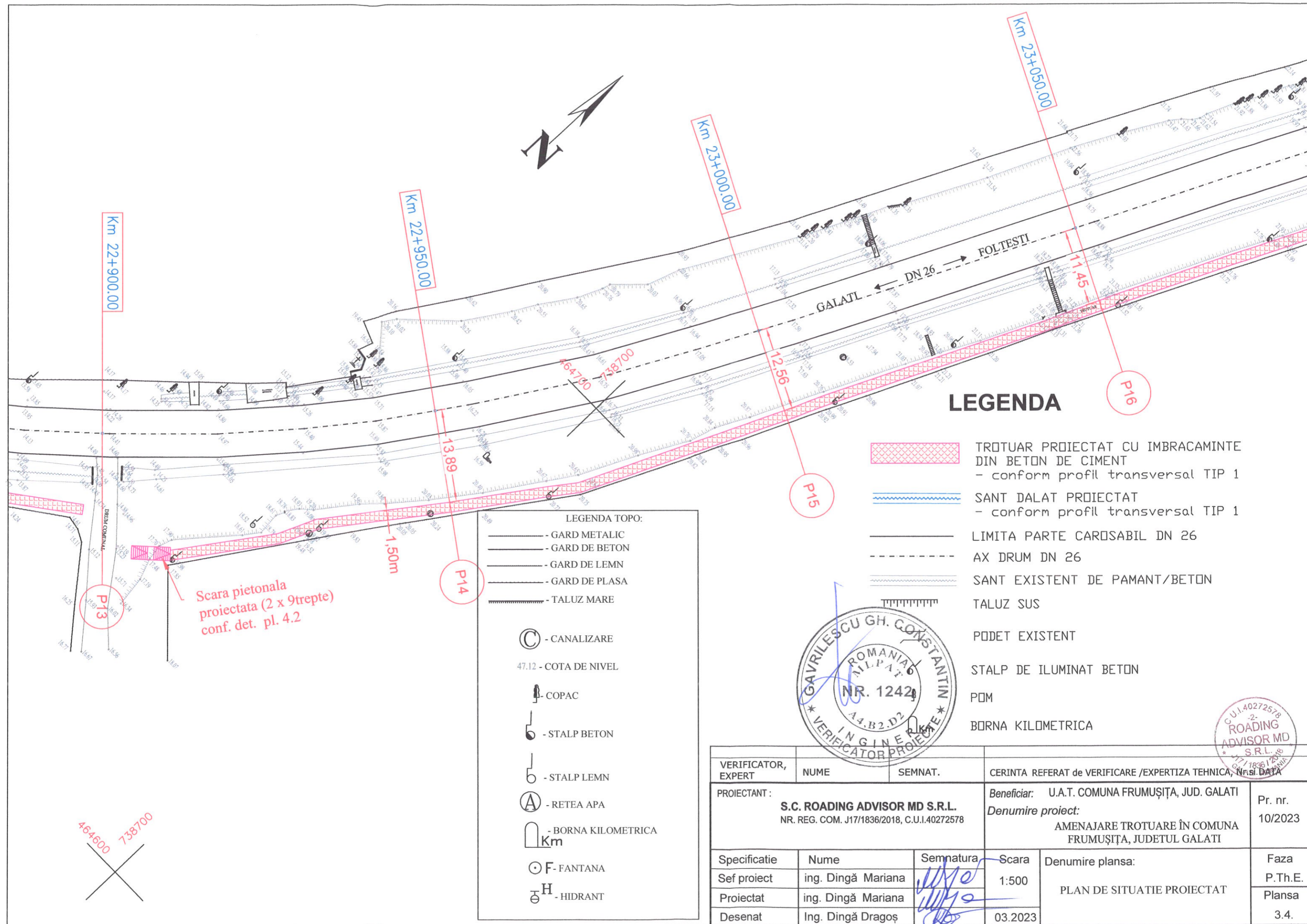
- - GARD METALIC
- - GARD DE BETON
- - GARD DE LEMN
- - GARD DE PLASA
- - TALUZ MARE
- ⊙ - CANALIZARE
- 47.12 - COTA DE NIVEL
- 🌳 - COPAC
- 📍 - STALP BETON
- 📍 - STALP LEMN
- ⊙ - RETEA APA
- Ⓜ - BORNA KILOMETRICA
- ⊙ - FANTANA
- ⊙ - HIDRANT

- ▨ - TROTUAR PROIECTAT CU IMBRACAMINTE DIN BETON DE CIMENT
- conform profil transversal TIP 1
- ▨ - SANT DALAT PROIECTAT
- conform profil transversal TIP 1
- - LIMITA PARTE CAROSABIL DN 26
- - - - - AX DRUM DN 26
- ▨ - SANT EXISTENT DE PAMANT/BETON
- ▨ - TALUZ SUS
- || - PODET EXISTENT
- 📍 - STALP DE ILUMINAT BETON
- 🌳 - POM
- Ⓜ - BORNA KILOMETRICA












VERIFICATOR, EXPERT	NUME	SEM. NAT.	CERINTA REFERAT de VERIFICARE /EXPERTIZA TEHNICA, Nr. si DATA		
PROIECTANT :	S.C. ROADING ADVISOR MD S.R.L. NR. REG. COM. J17/1836/2018, C.U.I.40272578		Beneficiar: U.A.T. COMUNA FRUMUȘIȚA, JUD. GALATI Denumire proiect: AMENAJARE TROTUARE ÎN COMUNA FRUMUȘIȚA, JUDEȚUL GALATI		Pr. nr. 10/2023
Specificatie	Nume	Semnatura	Scara	Denumire plansa: PLAN DE SITUATIE PROIECTAT	Faza
Sef proiect	ing. Dingă Mariana	<i>[Signature]</i>	1:500		P.Th.E.
Proiectat	ing. Dingă Mariana	<i>[Signature]</i>			Plansa
Desenat	Ing. Dingă Dragoș	<i>[Signature]</i>	03.2023		3.3.





LEGENDA




-  TROTUAR PROIECTAT CU IMBRACAMINTE DIN BETON DE CIMENT
- conform profil transversal TIP 1
-  SANT DALAT PROIECTAT
- conform profil transversal TIP 1
-  LIMITA PARTE CAROSABIL DN 26
-  AX DRUM DN 26
-  SANT EXISTENT DE PAMANT/BETON
-  TALUZ SUS
-  PODET EXISTENT
-  STALP DE ILUMINAT BETON
-  POM
-  BORNA KILOMETRICA

LEGENDA TOPO:

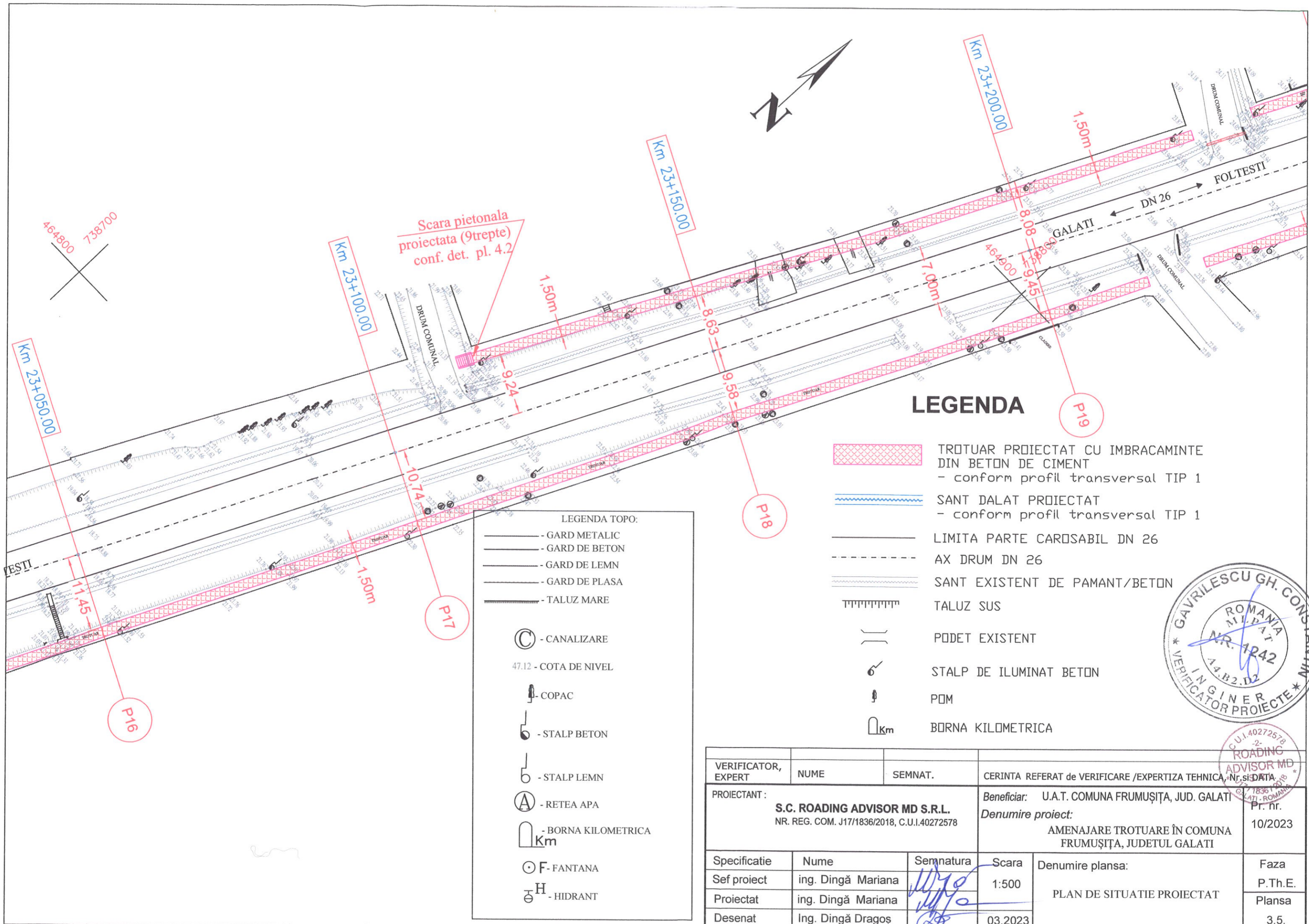
-  - GARD METALIC
-  - GARD DE BETON
-  - GARD DE LEMN
-  - GARD DE PLASA
-  - TALUZ MARE
-  - CANALIZARE
- 47.12 - COTA DE NIVEL
-  - COPAC
-  - STALP BETON
-  - STALP LEMN
-  - RETEA APA
-  - BORNA KILOMETRICA
Km
-  - FANTANA
-  - HIDRANT

Scara pietonala proiectata (2 x 9trepte) conf. det. pl. 4.2













VERIFICATOR, EXPERT	NUME	SEM. NAT.	CERINTA REFERAT de VERIFICARE /EXPERTIZA TEHNICA, Nr. si DATA			
PROIECTANT : S.C. ROADING ADVISOR MD S.R.L. NR. REG. COM. J17/1836/2018, C.U.I.40272578			Beneficiar: U.A.T. COMUNA FRUMUȘIȚA, JUD. GALATI		Pr. nr. 10/2023	
			Denumire proiect: AMENAJARE TROTUARE ÎN COMUNA FRUMUȘIȚA, JUDEȚUL GALATI			
Specificatie	Nume	Semnatura	Scara 1:500	Denumire plansa: PLAN DE SITUATIE PROIECTAT	Faza P.Th.E.	
Sef proiect	ing. Dingă Mariana				03.2023	Plansa 3.4.
Proiectat	ing. Dingă Mariana					
Desenat	Ing. Dingă Dragoș					

464700 738700



Scara pietonala
proiectata (9trepte)
conf. det. pl. 4.2


LEGENDA

-  TROTUAR PROIECTAT CU IMBRACAMINTE DIN BETON DE CIMENT
- conform profil transversal TIP 1
-  SANT DALAT PROIECTAT
- conform profil transversal TIP 1
-  LIMITA PARTE CAROSABIL DN 26
-  AX DRUM DN 26
-  SANT EXISTENT DE PAMANT/BETON
-  TALUZ SUS
-  PODET EXISTENT
-  STALP DE ILUMINAT BETON
-  POM
-  BORNA KILOMETRICA

LEGENDA TOPO:

-  - GARD METALIC
-  - GARD DE BETON
-  - GARD DE LEMN
-  - GARD DE PLASA
-  - TALUZ MARE
-  - CANALIZARE
-  - COTA DE NIVEL
-  - COPAC
-  - STALP BETON
-  - STALP LEMN
-  - RETEA APA
-  - BORNA KILOMETRICA
-  - FANTANA
-  - HIDRANT



VERIFICATOR, EXPERT	NUME	SEMENAT.	CERINTA REFERAT DE VERIFICARE /EXPERTIZA TEHNICA - Nr. si DATA		
PROIECTANT: S.C. ROADING ADVISOR MD S.R.L. NR. REG. COM. J17/1836/2018, C.U.I.40272578			Beneficiar: U.A.T. COMUNA FRUMUSITA, JUD. GALATI		Pr. nr. 10/2023
			Denumire proiect: AMENAJARE TROTUARE IN COMUNA FRUMUSITA, JUDETUL GALATI		
Specificatie	Nume	Semnatura	Scara 1:500	Denumire plansa: PLAN DE SITUATIE PROIECTAT	Faza P.Th.E.
Sef proiect	ing. Dinga Mariana				Plansa 3.5.
Proiectat	ing. Dinga Mariana				
Desenat	Ing. Dinga Dragoș		03.2023		

LEGENDA

LEGENDA TOPO:

- GARD METALIC
- GARD DE BETON
- GARD DE LEMN
- GARD DE PLASA
- TALUZ MARE

⊙ - CANALIZARE

47.12 - COTA DE NIVEL

⊕ - COPAC

⊕ - STALP BETON


⊕ - STALP LEMN


⊙ - RETEA APA

⊕ Km - BORNA KILOMETRICA

⊙ F - FANTANA

⊕ H - HIDRANT

 TROTUAR PROIECTAT CU IMBRACAMINTE DIN BETON DE CIMENT
- conform profil transversal TIP 1

 SANT DALAT PROIECTAT
- conform profil transversal TIP 1

— LIMITA PARTE CAROSABIL DN 26

- - - AX DRUM DN 26

 SANT EXISTENT DE PAMANT/BETON

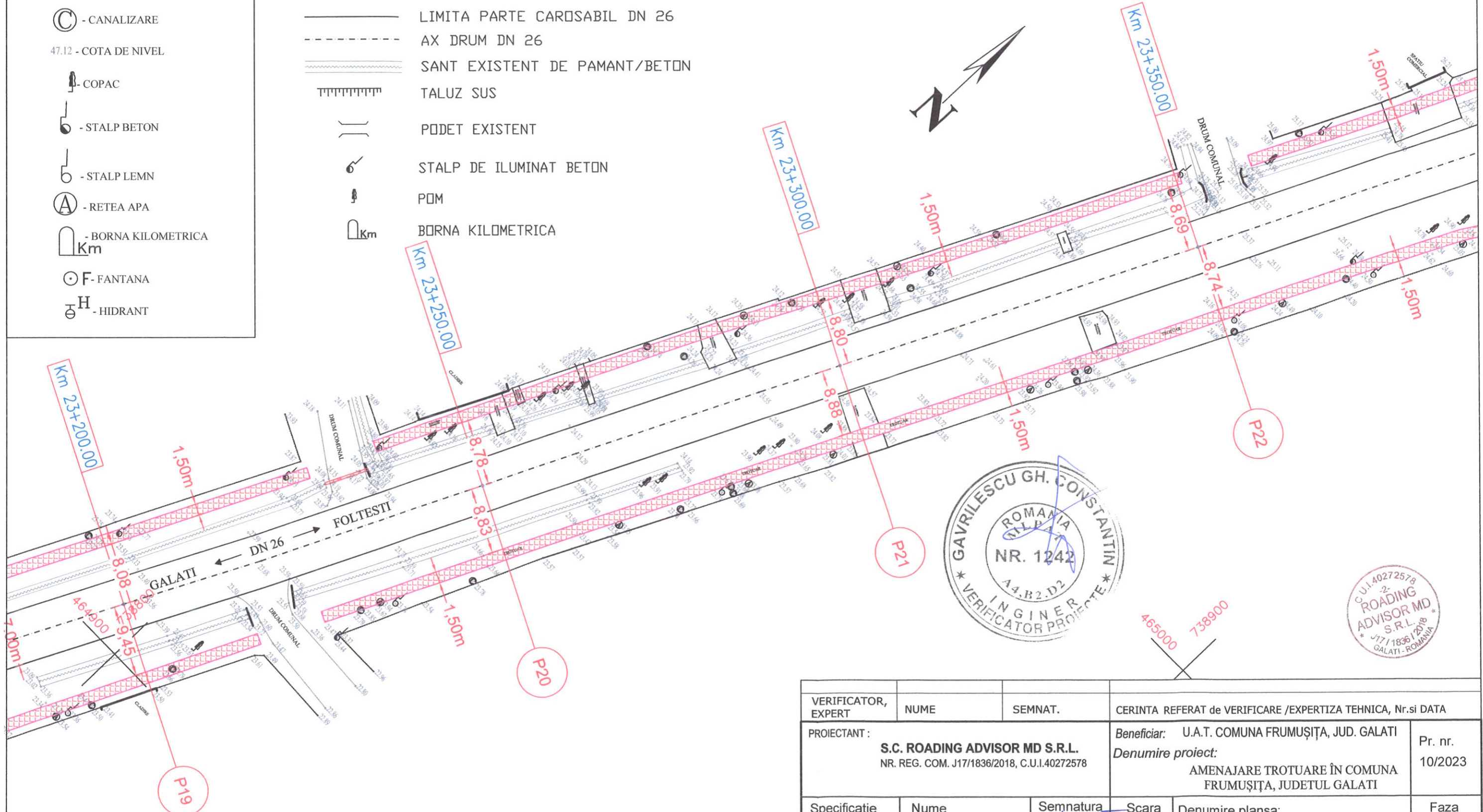
 TALUZ SUS




 PODET EXISTENT

 STALP DE ILUMINAT BETON

 POM

⊕ Km - BORNA KILOMETRICA



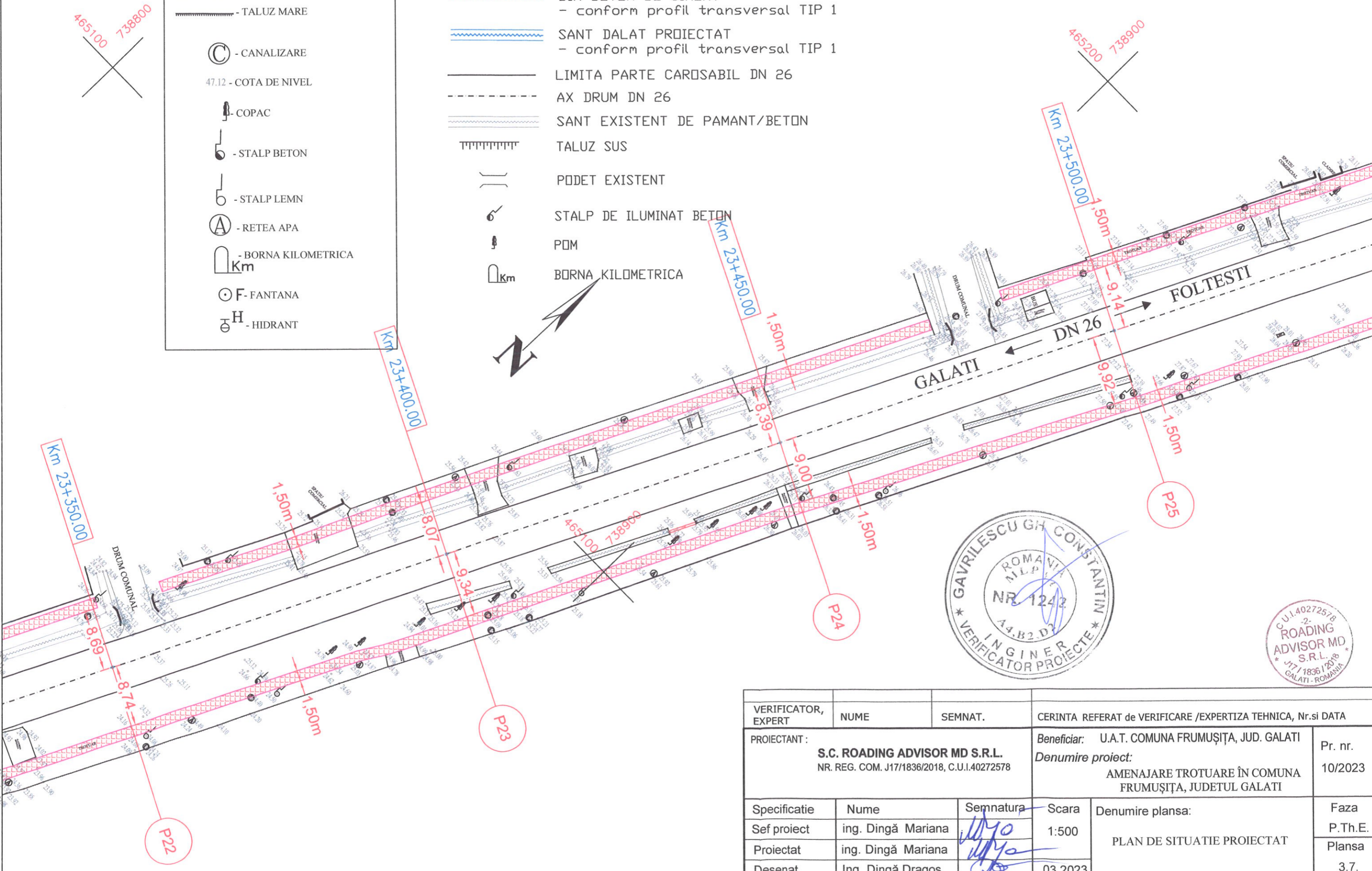
VERIFICATOR, EXPERT	NUME	SEMSTAT.	CERINTA REFERAT de VERIFICARE /EXPERTIZA TEHNICA, Nr.si DATA		
PROIECTANT:	S.C. ROADING ADVISOR MD S.R.L. NR. REG. COM. J17/1836/2018, C.U.I.40272578		Beneficiar: U.A.T. COMUNA FRUMUȘIȚA, JUD. GALATI		Pr. nr. 10/2023
			Denumire proiect: AMENAJARE TROTUARE ÎN COMUNA FRUMUȘIȚA, JUDEȚUL GALATI		
Specificatie	Nume	Semnatura	Scara	Denumire plansa: PLAN DE SITUATIE PROIECTAT	Faza
Sef proiect	ing. Dingă Mariana		1:500		P.Th.E.
Proiectat	ing. Dingă Mariana				Plansa
Desenat	Ing. Dingă Dragoș		03.2023		3.6.

LEGENDA TOPO:

	- GARD METALIC
	- GARD DE BETON
	- GARD DE LEMN
	- GARD DE PLASA
	- TALUZ MARE
	- CANALIZARE
47.12	- COTA DE NIVEL
	- COPAC
	- STALP BETON
	- STALP LEMN
	- RETEA APA
	- BORNA KILOMETRICA
Km	
	- FANTANA
	- HIDRANT

LEGENDA

	TROTUAR PROIECTAT CU IMBRACAMINTE DIN BETON DE CIMENT - conform profil transversal TIP 1
	SANT DALAT PROIECTAT - conform profil transversal TIP 1
	LIMITA PARTE CAROSABIL DN 26
	AX DRUM DN 26
	SANT EXISTENT DE PAMANT/BETON
	TALUZ SUS
	PODET EXISTENT
	STALP DE ILUMINAT BETON
	POM
	BORNA KILOMETRICA



VERIFICATOR, EXPERT	NUME	SEMSTAT.	CERINTA REFERAT de VERIFICARE /EXPERTIZA TEHNICA, Nr.si DATA		
PROIECTANT : S.C. ROADING ADVISOR MD S.R.L. NR. REG. COM. J17/1836/2018, C.U.I.40272578			Beneficiar: U.A.T. COMUNA FRUMUȘIȚA, JUD. GALATI		Pr. nr.
			Denumire proiect: AMENAJARE TROTUARE ÎN COMUNA FRUMUȘIȚA, JUDEȚUL GALATI		10/2023
Specificatie	Nume	Semnatura	Scara 1:500	Denumire plansa: PLAN DE SITUATIE PROIECTAT	Faza
Sef proiect	ing. Dingă Mariana				P.Th.E.
Proiectat	ing. Dingă Mariana				Plansa
Desenat	Ing. Dingă Dragoș				3.7.

LEGENDA TOPO:

- GARD METALIC
- GARD DE BETON
- GARD DE LEMN
- GARD DE PLASA
- TALUZ MARE

⊙ - CANALIZARE

47.12 - COTA DE NIVEL

☛ - COPAC

⊕ - STALP BETON

⊖ - STALP LEMN

⊙ - RETEA APA

⊔ - BORNA KILOMETRICA
Km

⊙ F - FANTANA

⊕ H - HIDRANT

LEGENDA

▨ TROTUAR PROIECTAT CU IMBRACAMINTE
DIN BETON DE CIMENT
- conform profil transversal TIP 1

▨ SANT DALAT PROIECTAT
- conform profil transversal TIP 1

— LIMITA PARTE CAROSABIL DN 26

- - - AX DRUM DN 26

▨ SANT EXISTENT DE PAMANT/BETON

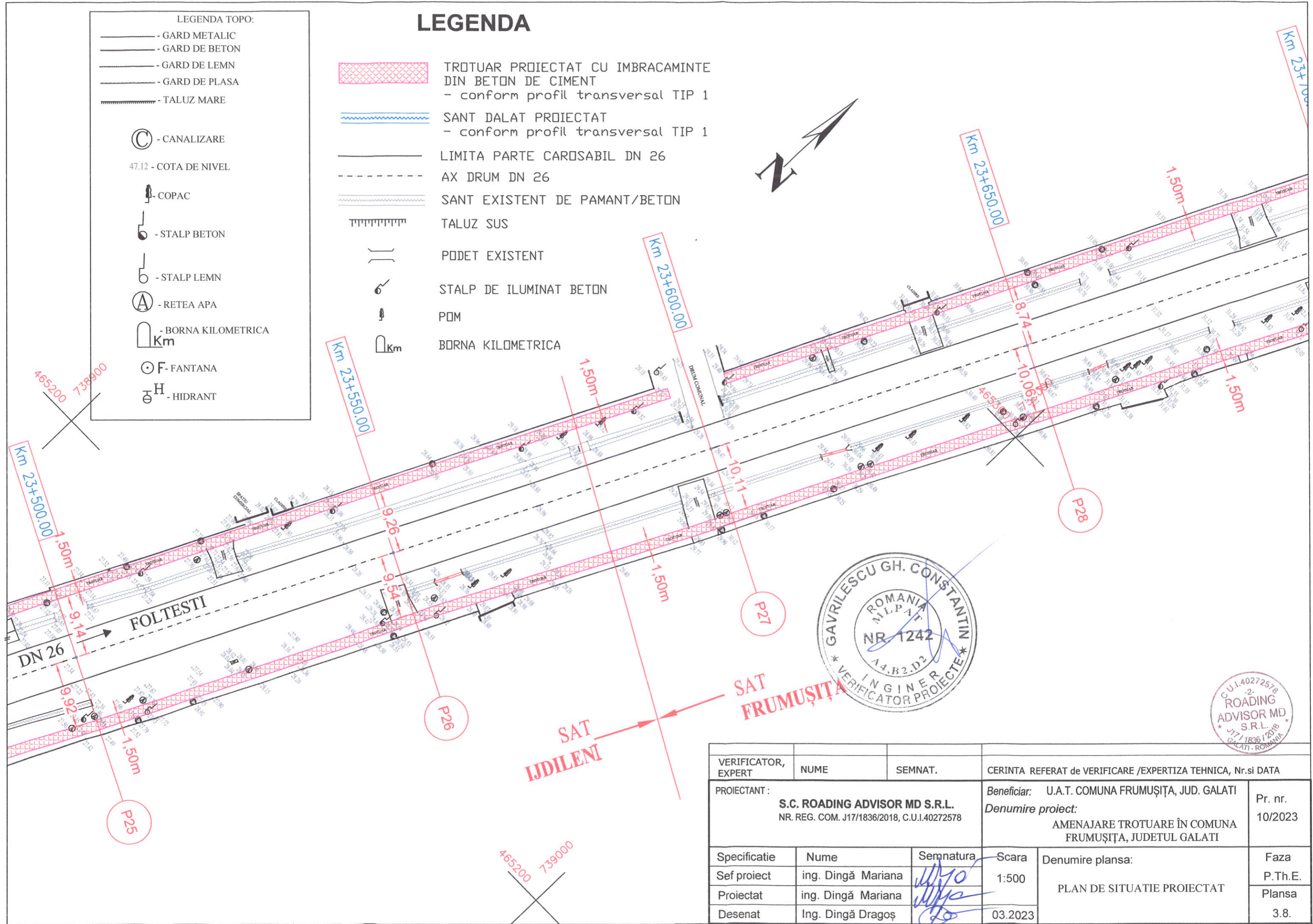
▨ TALUZ SUS

⌋ PODET EXISTENT

⊕ STALP DE ILUMINAT BETON

⊕ PDM

⊔ BORNA KILOMETRICA
Km



VERIFICATOR, EXPERT	NUME	SEM. NAT.	CERINTA REFERAT de VERIFICARE /EXPERTIZA TEHNICA, Nr.si DATA		
PROIECTANT : S.C. ROADING ADVISOR MD S.R.L. NR.REG.COM. J17/1836/2018, C.U.I.40272578			Beneficiar: U.A.T. COMUNA FRUMUȘIȚA, JUD. GALATI		Pr. nr. 10/2023
			Denumire proiect: AMENAJARE TROTUARE ÎN COMUNA FRUMUȘIȚA, JUDEȚUL GALATI		
Specificatie	Nume	Semnatura	Scara 1:500	Denumire plansa: PLAN DE SITUATIE PROIECTAT	Faza
Sef proiect	ing. Dingă Mariana	<i>[Signature]</i>			P.Th.E.
Proiectat	ing. Dingă Mariana	<i>[Signature]</i>			Plansa
Desenat	Ing. Dingă Dragoș	<i>[Signature]</i>			3.8.

LEGENDA TOPO:

- - GARD METALIC
- - GARD DE BETON
- - GARD DE LEMN
- - GARD DE PLASA
- - TALUZ MARE

⊙ - CANALIZARE

47.12 - COTA DE NIVEL

⊕ - COPAC

⊕ - STALP BETON

⊕ - STALP LEMN


⊕ - RETEA APA


⊕ - BORNA KILOMETRICA
Km

⊕ - FANTANA

⊕ - HIDRANT

LEGENDA

 TROTUAR PROIECTAT CU IMBRACAMINTE DIN BETON DE CIMENT - conform profil transversal TIP 1

 SANT DALAT PROIECTAT - conform profil transversal TIP 1

— LIMITA PARTE CAROSABIL DN 26

- - - - AX DRUM DN 26

 SANT EXISTENT DE PAMANT/BETON

 TALUZ SUS

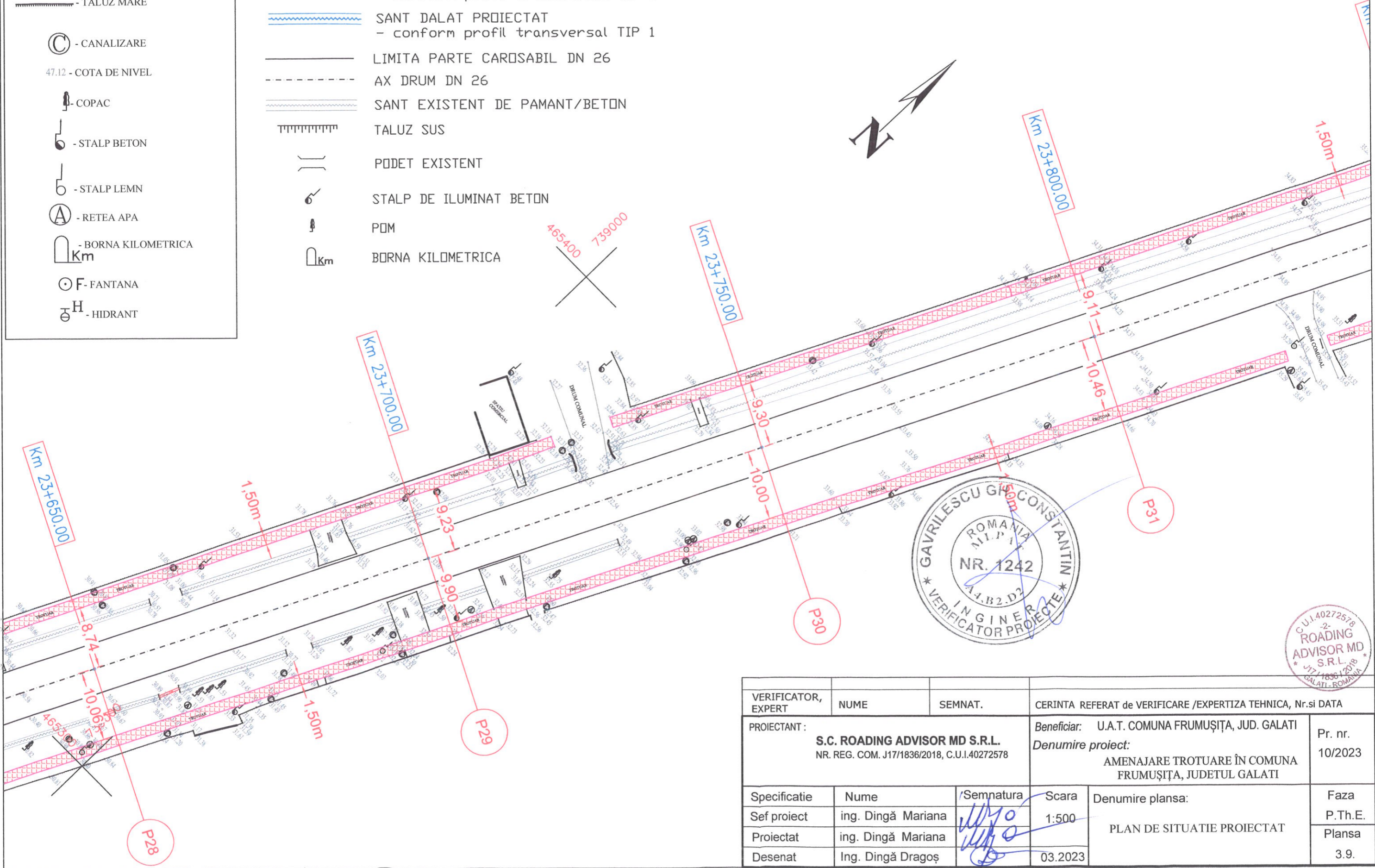

 PODET EXISTENT



⊕ STALP DE ILUMINAT BETON

⊕ POM

⊕ Km BORNA KILOMETRICA

465400 739000



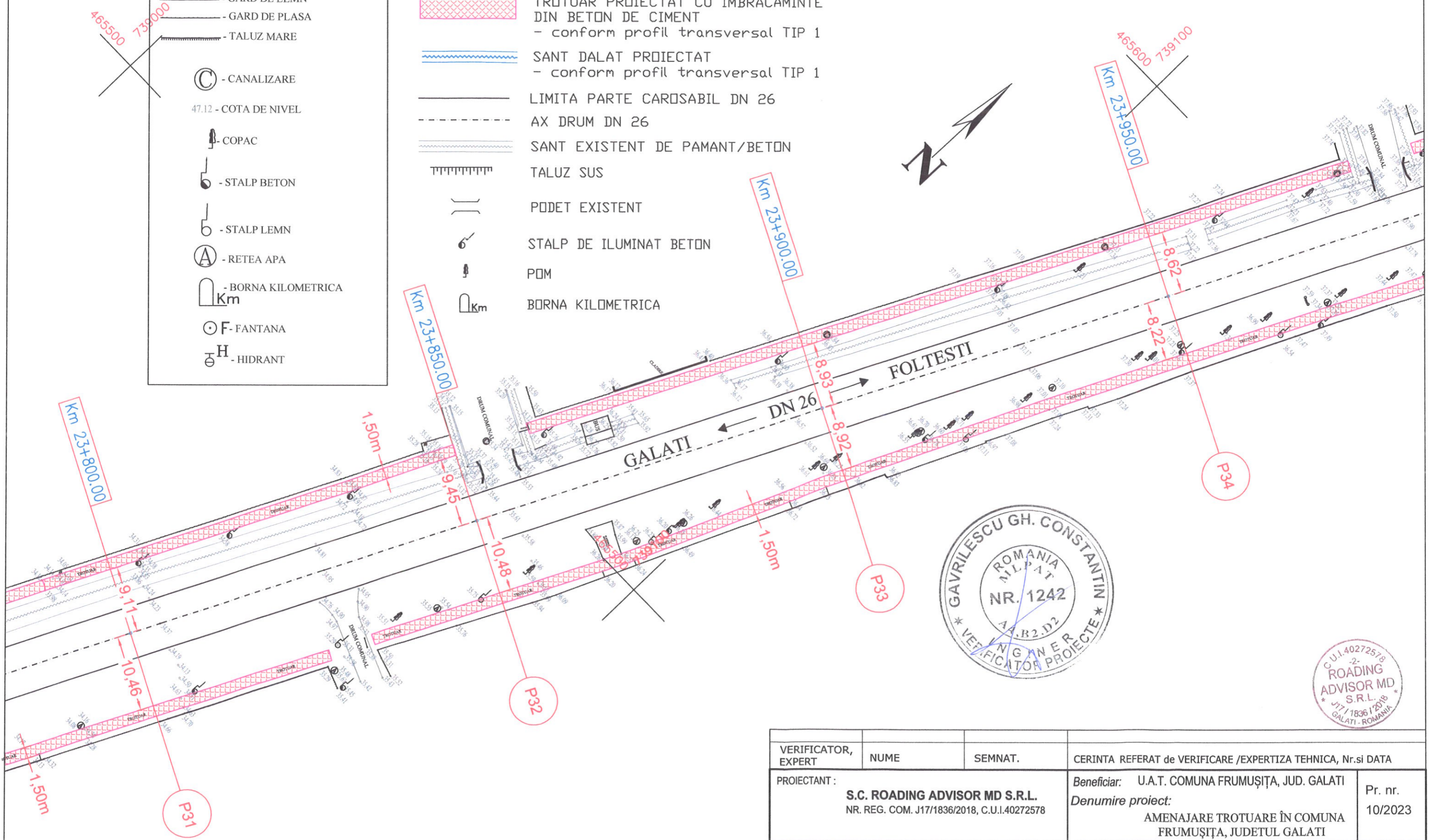
VERIFICATOR, EXPERT	NUME	SEM NAT.	CERINTA REFERAT de VERIFICARE /EXPERTIZA TEHNICA, Nr.si DATA		
PROIECTANT : S.C. ROADING ADVISOR MD S.R.L. NR. REG. COM. J17/1836/2018, C.U.I.40272578			Beneficiar: U.A.T. COMUNA FRUMUȘIȚA, JUD. GALATI		Pr. nr. 10/2023
			Denumire proiect: AMENAJARE TROTUARE ÎN COMUNA FRUMUȘIȚA, JUDEȚUL GALATI		
Specificatie	Nume	Semnatura	Scara	Denumire plansa:	Faza
Sef proiect	ing. Dingă Mariana		1:500	PLAN DE SITUATIE PROIECTAT	P.Th.E.
Proiectat	ing. Dingă Mariana				Plansa 3.9.
Desenat	Ing. Dingă Dragoș		03.2023		

LEGENDA TOPO:

	- GARD METALIC
	- GARD DE BETON
	- GARD DE LEMN
	- GARD DE PLASA
	- TALUZ MARE
	- CANALIZARE
47.12	- COTA DE NIVEL
	- COPAC
	- STALP BETON
	- STALP LEMN
	- RETEA APA
	- BORNA KILOMETRICA
	- FANTANA
	- HIDRANT

LEGENDA

	TROTUAR PROIECTAT CU IMBRACAMINTE DIN BETON DE CIMENT - conform profil transversal TIP 1
	SANT DALAT PROIECTAT - conform profil transversal TIP 1
	LIMITA PARTE CAROSABIL DN 26
	AX DRUM DN 26
	SANT EXISTENT DE PAMANT/BETON
	TALUZ SUS
	PODET EXISTENT
	STALP DE ILUMINAT BETON
	POM
	BORNA KILOMETRICA



VERIFICATOR, EXPERT	NUME	SEM NAT.	CERINTA REFERAT de VERIFICARE /EXPERTIZA TEHNICA, Nr.si DATA		
PROIECTANT : S.C. ROADING ADVISOR MD S.R.L. NR. REG. COM. J17/1836/2018, C.U.I.40272578			Beneficiar:	U.A.T. COMUNA FRUMUȘIȚA, JUD. GALATI	Pr. nr. 10/2023
			Denumire proiect:	AMENAJARE TROTUARE ÎN COMUNA FRUMUȘIȚA, JUDEȚUL GALATI	
Specificatie	Nume	Semnatura	Scara	Denumire plansa: PLAN DE SITUATIE PROIECTAT	Faza
Sef proiect	ing. Dingă Mariana		1:500		P.Th.E.
Proiectat	ing. Dingă Mariana				Plansa
Desenat	Ing. Dingă Dragoș		03.2023		3.10.

LEGENDA TOPO:

- GARD METALIC
- GARD DE BETON
- GARD DE LEMN
- GARD DE PLASA
- TALUZ MARE

⊙ - CANALIZARE

47.12 - COTA DE NIVEL

⊥ - COPAC

⊥ - STALP BETON

⊥ - STALP LEMN

⊙ - RETEA APA

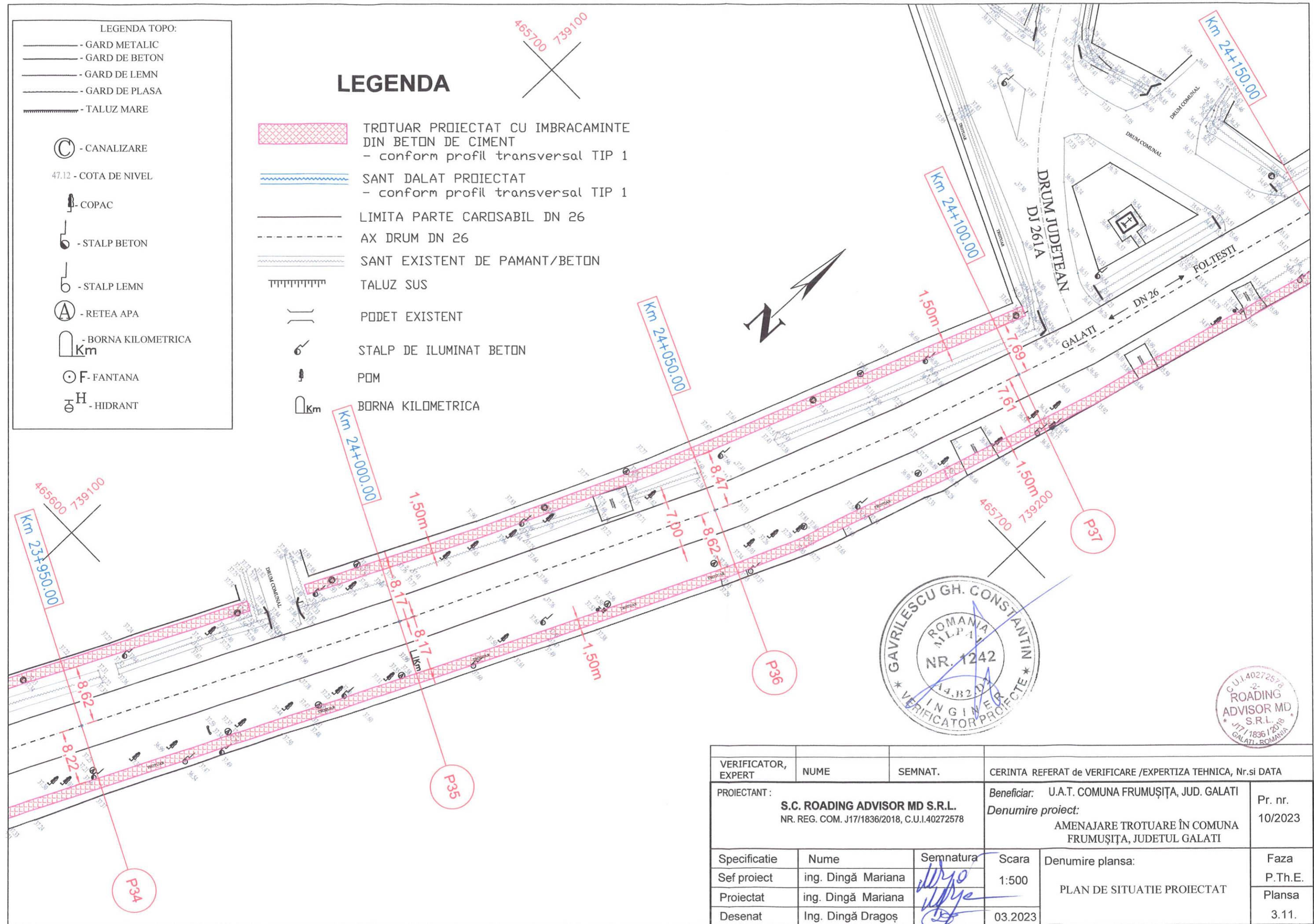
⊥ Km - BORNA KILOMETRICA

⊙ F - FANTANA

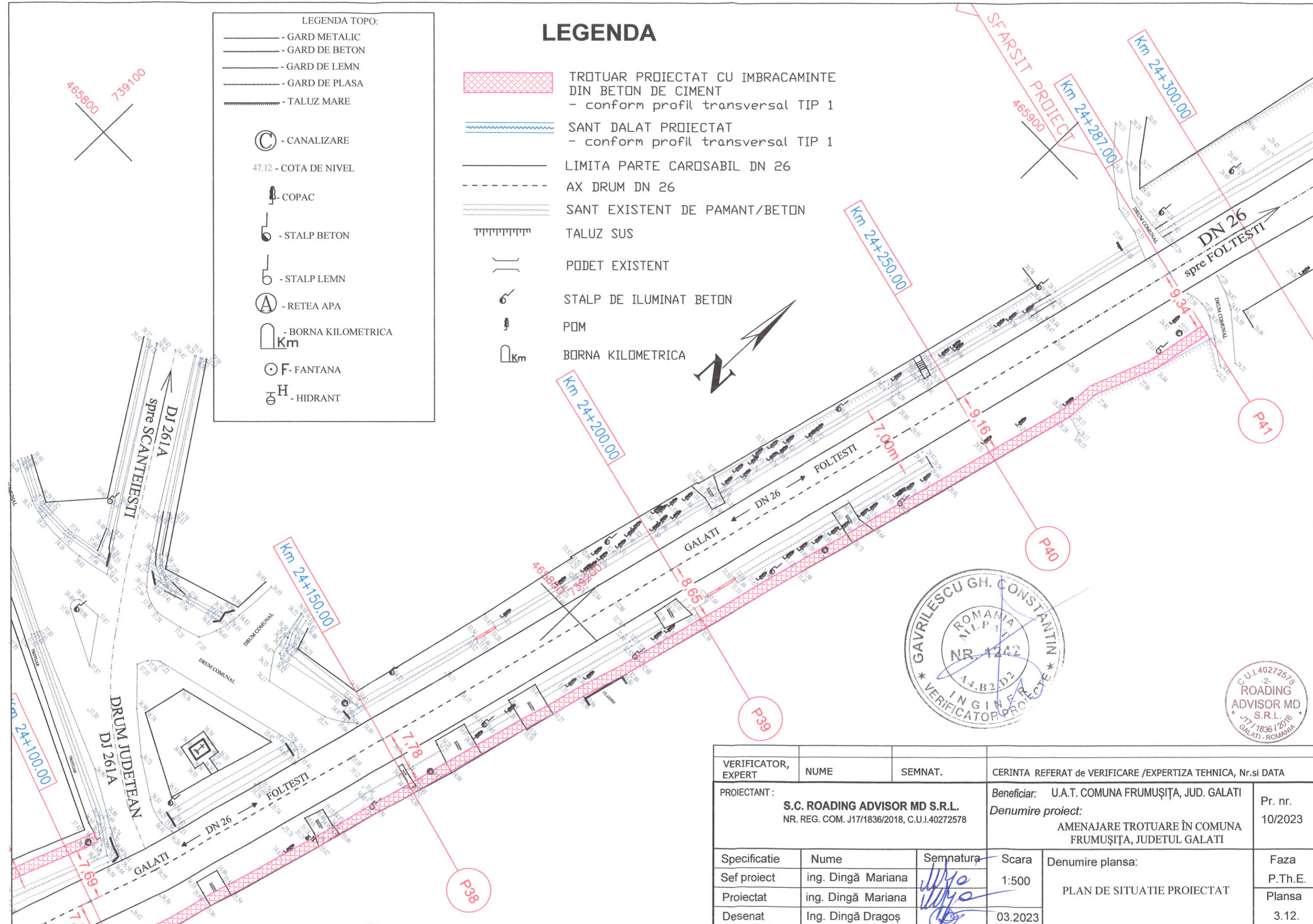
⊙ H - HIDRANT

LEGENDA

- TROTUAR PROIECTAT CU IMBRACAMINTE DIN BETON DE CIMENT - conform profil transversal TIP 1
- SANT DALAT PROIECTAT - conform profil transversal TIP 1
- LIMITA PARTE CAROSABIL DN 26
- AX DRUM DN 26
- SANT EXISTENT DE PAMANT/BETON
- TALUZ SUS
- PODET EXISTENT
- STALP DE ILUMINAT BETON
- POM
- BORNA KILOMETRICA



VERIFICATOR, EXPERT	NUME	SEM NAT.	CERINTA REFERAT de VERIFICARE /EXPERTIZA TEHNICA, Nr.si DATA		
PROIECTANT :		Beneficiar:		Pr. nr.	
S.C. ROADING ADVISOR MD S.R.L. NR. REG. COM. J17/1836/2018, C.U.I.40272578		U.A.T. COMUNA FRUMUȘIȚA, JUD. GALATI		10/2023	
Denumire proiect:		AMENAJARE TROTUARE ÎN COMUNA FRUMUȘIȚA, JUDEȚUL GALATI			
Specificatie	Nume	Semnatura	Scara	Denumire plansa:	Faza
Sef proiect	ing. Dingă Mariana		1:500	PLAN DE SITUATIE PROIECTAT	P.Th.E.
Proiectat	ing. Dingă Mariana		03.2023		Plansa
Desenat	Ing. Dingă Dragoș				3.11.



LEGENDA TOPO:

- GARD METALIC
- GARD DE BETON
- GARD DE LEMN
- GARD DE PLASA
- TALUZ MARE
- - CANALIZARE
- 47.12 - COTA DE NIVEL
- ☛ - COPAC
- ☛ - STALP BETON
- ☛ - STALP LEMN
- ⊙ - RETEA APA
- ⊙ Km - BORNA KILOMETRICA
- ⊙ F - FANTANA
- ⊙ H - HIDRANT

LEGENDA

- ▨ TROTUAR PROIECTAT CU IMBRACAMINTE DIN BETON DE CIMENT - conform profil transversal TIP 1
- ▨ SANT DALAT PROIECTAT - conform profil transversal TIP 1
- LIMITA PARTE CAROSABIL DN 26
- - - AX DRUM DN 26
- ▨ SANT EXISTENT DE PAMANT/BETON
- ▨ TALUZ SUS
- ▨ PODET EXISTENT
- ☛ STALP DE ILUMINAT BETON
- ☛ POM
- ⊙ Km BORNA KILOMETRICA



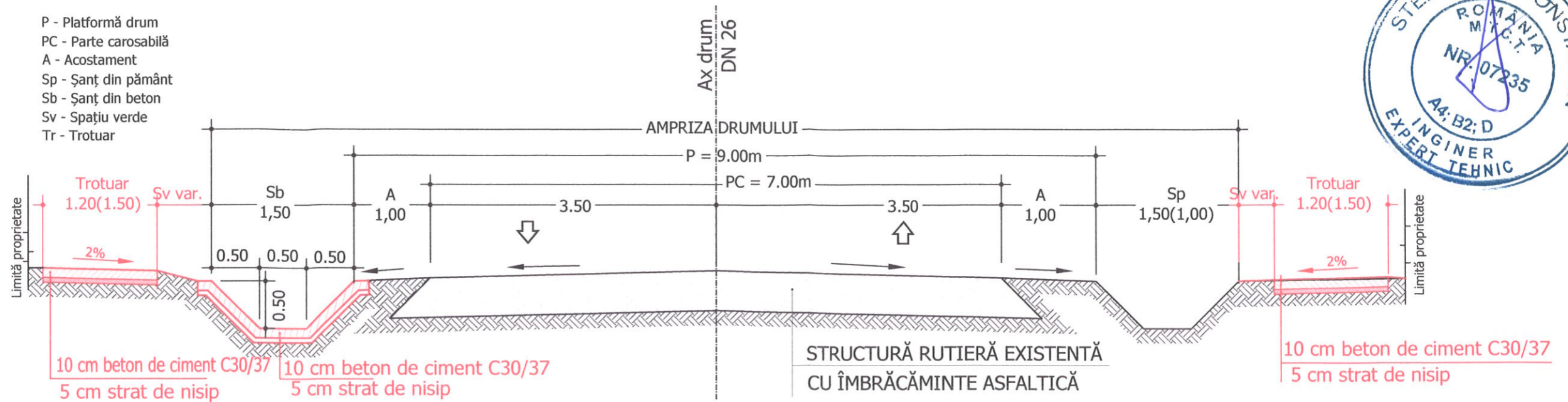
VERIFICATOR, EXPERT	NUME	SEMSTAT.	CERINTA REFERAT de VERIFICARE /EXPERTIZA TEHNICA, Nr.si DATA		
PROIECTANT : S.C. ROADING ADVISOR MD S.R.L. NR. REG. COM. J17/1836/2018, C.U.I.40272578			Beneficiar:	U.A.T. COMUNA FRUMUȘIȚA, JUD. GALATI	Pr. nr. 10/2023
			Denumire proiect:	AMENAJARE TROTUARE ÎN COMUNA FRUMUȘIȚA, JUDEȚUL GALATI	
Specificatie	Nume	Semnatura	Scara 1:500	Denumire plansa: PLAN DE SITUATIE PROIECTAT	Faza
Sef proiect	ing. Dingă Mariana	<i>[Signature]</i>			P.Th.E.
Proiectat	ing. Dingă Mariana	<i>[Signature]</i>			Plansa
Desenat	Ing. Dingă Dragoș	<i>[Signature]</i>			03.2023

Profil Transversal Tip 1

Scara 1:50

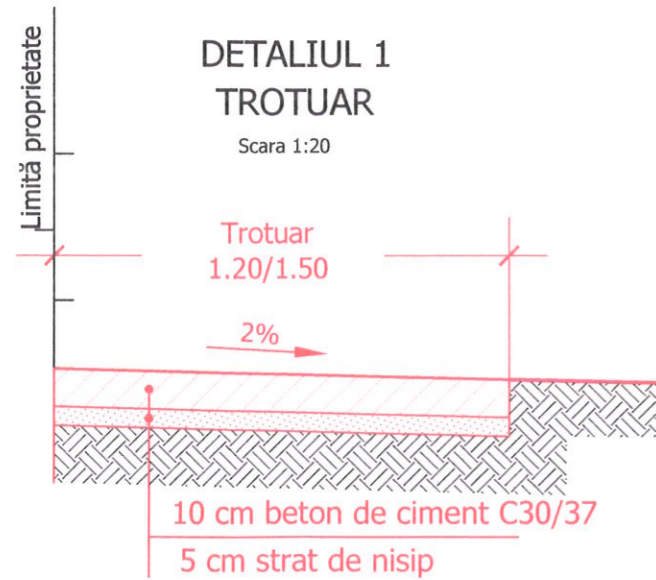
Legendă:

- P - Platformă drum
- PC - Parte carosabilă
- A - Acostament
- Sp - Șanț din pământ
- Sb - Șanț din beton
- Sv - Spațiu verde
- Tr - Trotuar



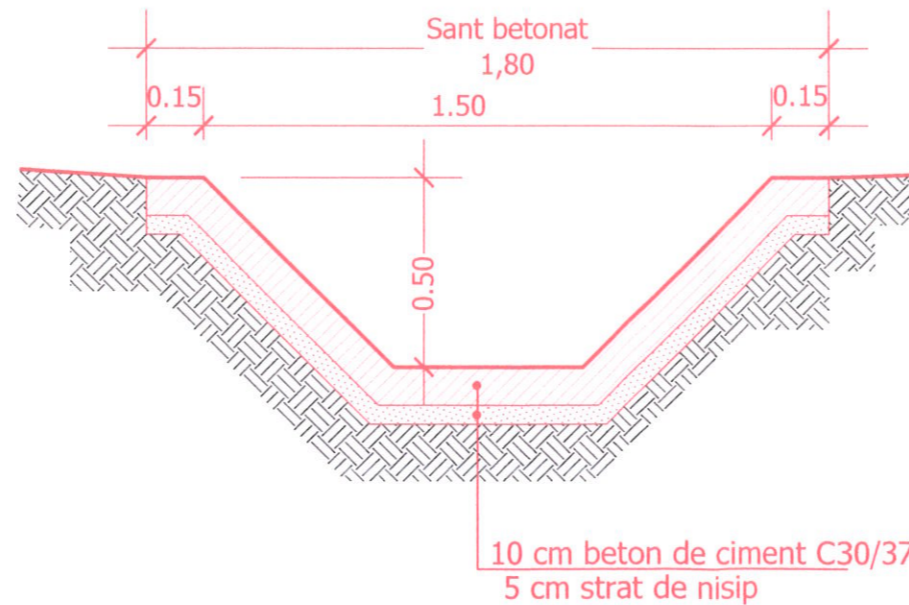
DETALIUL 1 TROTUAR

Scara 1:20



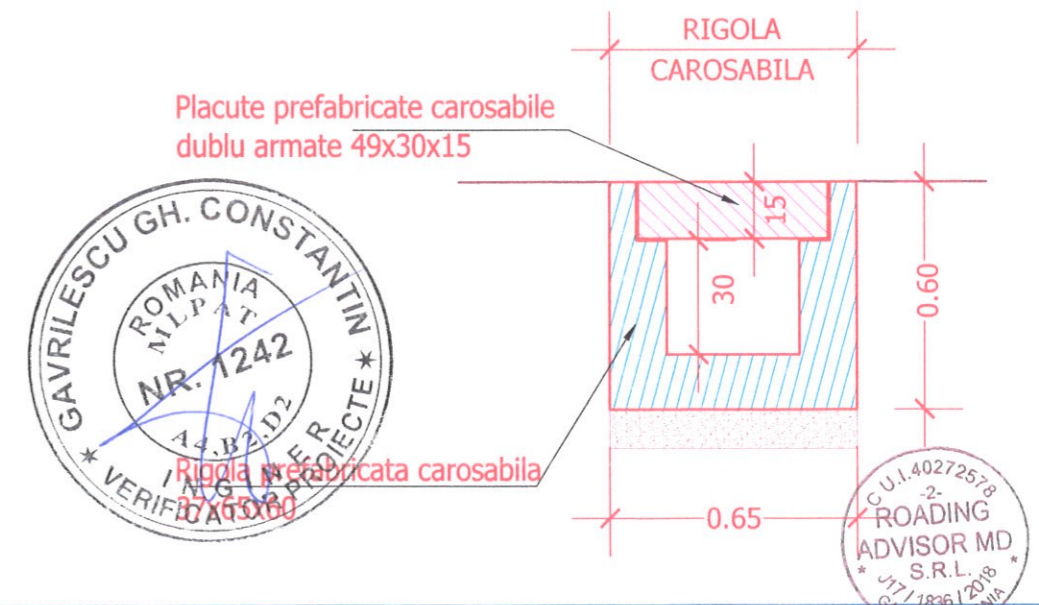
DETALIUL 2 SANT PEREAT

Scara 1:20



DETALIUL 3 RIGOLA PREFABRICATA CAROSABILA ACOPERITA CU PLACUTE PREFABRICATE DUBLU ARMATE

SCARA 1:20

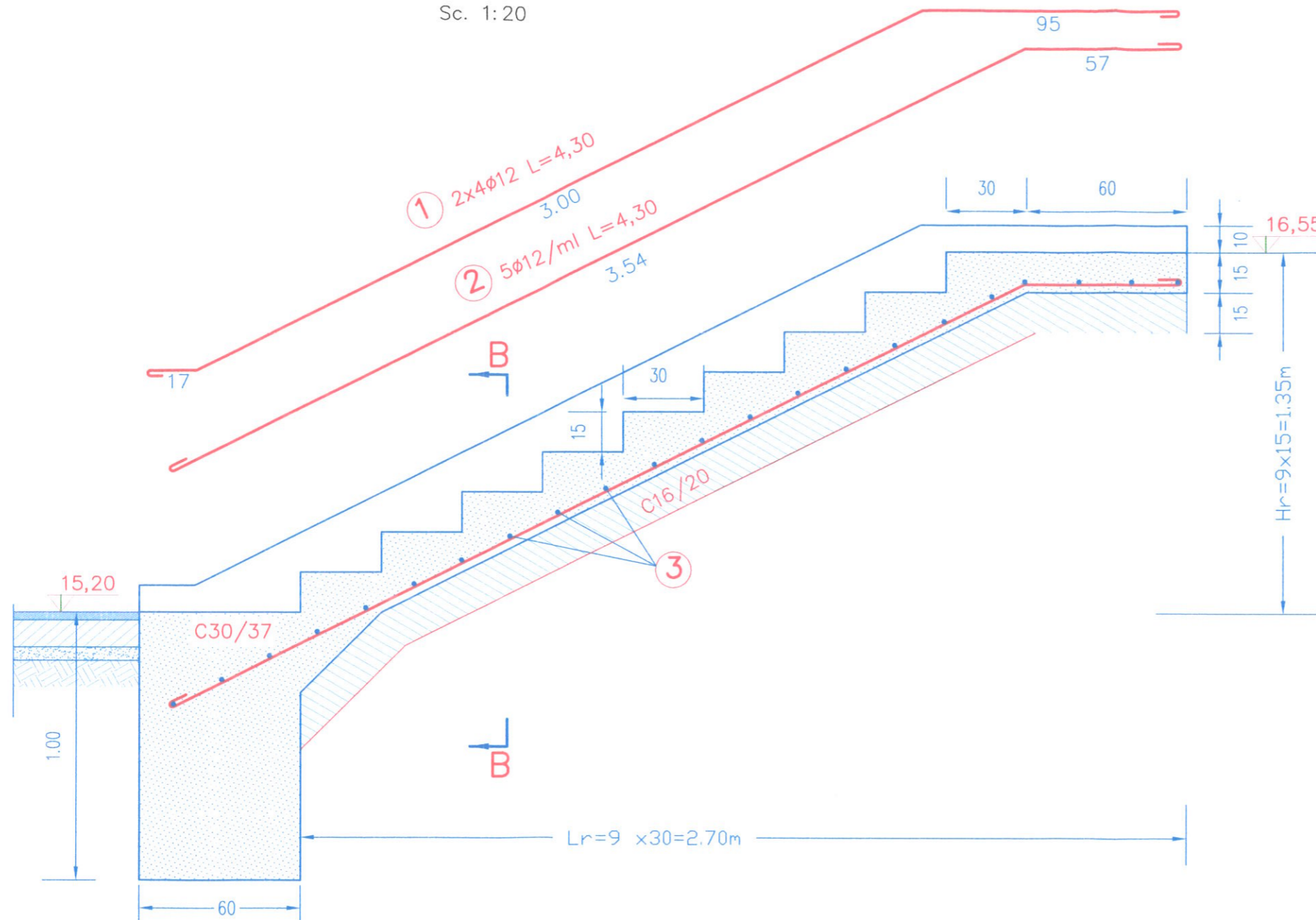


VERIFICATOR, EXPERT	NUME	SEMSTAT.	CERINTA REFERAT de VERIFICARE /EXPERTIZA TEHNICA, Nr.si DATA		
PROIECTANT :			Beneficiar:	U.A.T. COMUNA FRUMUȘIȚA, JUD. GALATI	Pr. nr.
S.C. ROADING ADVISOR MD S.R.L. NR. REG. COM. J17/1836/2018, C.U.I.40272578			Denumire proiect:	AMENAJARE TROTUARE ÎN COMUNA FRUMUȘIȚA, JUDEȚUL GALATI	10/2023
Specificatie	Nume	Semnatura	Scara	Denumire plansa: PROFIL TRANSVERSAL TIP 1 SI DETALII	Faza
Sef proiect	ing. Dingă Mariana	<i>[Signature]</i>	1:50		P.Th.E.
Proiectat	ing. Dingă Mariana	<i>[Signature]</i>	1:20		Plansa
Desenat	Ing. Dingă Dragoș	<i>[Signature]</i>	03.2023		4.1.

DETALIU SCARA DE ACCES

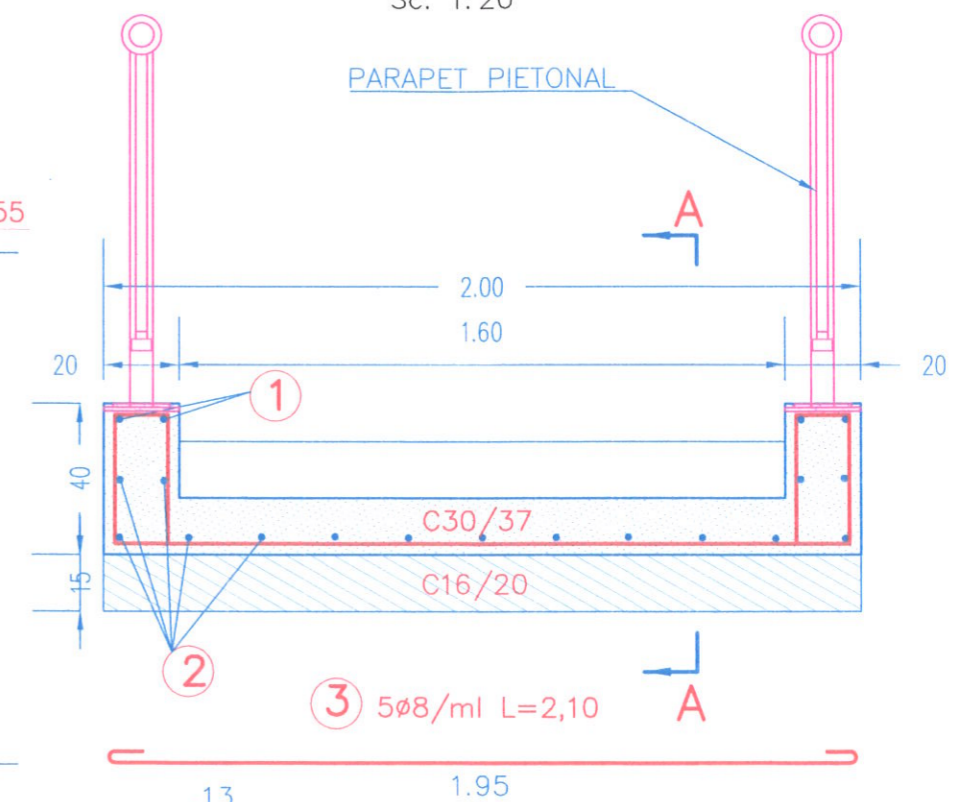
secțiune A-A

Sc. 1:20



secțiune B-B

Sc. 1:20



MATERIALE:	
BETON	: C16/20
	: C30/37
OTEL	: BST500

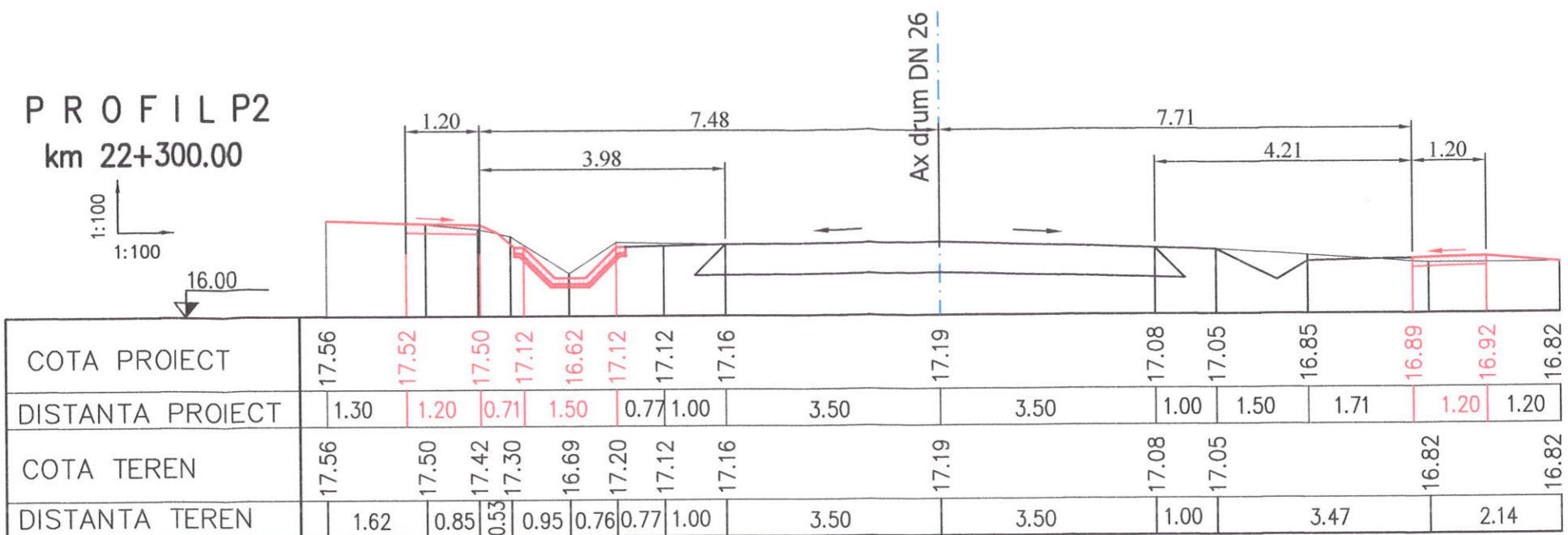


Extras de armatura pentru scara de acces –un tronson de 9trepte


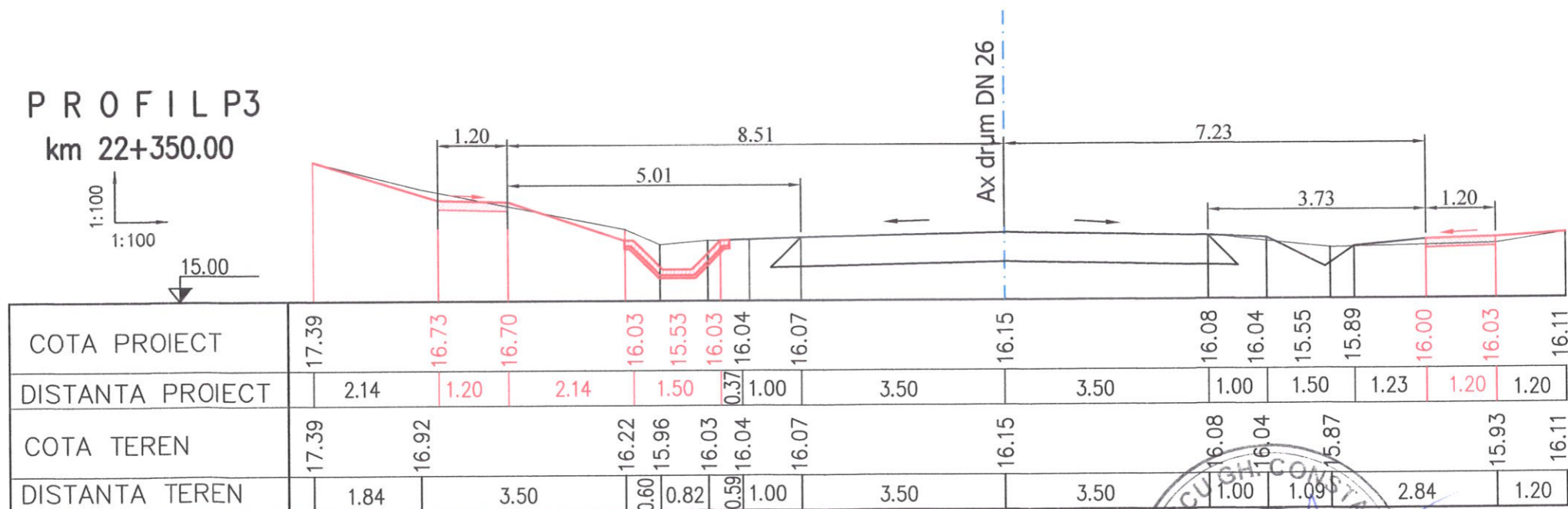
Marca	φ	B	L (m)	lungimi pe diametre	
				φ8	φ12
1	12	8	4,30		34,40
2	12	11	4,30		47,30
3	8	22	2,10	46,20	
4	8	44	1,10	48,40	
lungime totala / φ				94,60	81,70
greutate / ml				0,395	0,888
greutate / φ				37,40	72,60
greutate totala				110,00 Kg	

VERIFICATOR, EXPERT	NUME	SEMNAS.	CERINTA REFERAT de VERIFICARE /EXPERTIZA TEHNICA, Nr.si DATA		
PROIECTANT:	S.C. ROADING ADVISOR MD S.R.L. NR. REG. COM. J17/1836/2018, C.U.I.40272578		Beneficiar:	U.A.T. COMUNA FRUMUȘIȚA, JUD. GALATI	Pr. nr.
			Denumire proiect:	AMENAJARE TROTUARE ÎN COMUNA FRUMUȘIȚA, JUDEȚUL GALATI	10/2023
Specificatie	Nume	Semnatura	Scara	Denumire plansa: DETALII SCARA DE ACCES	Faza
Sef proiect	ing. Dingă Mariana	<i>[Signature]</i>	1:20		P.Th.E.
Proiectat	ing. Dingă Mariana	<i>[Signature]</i>			Plansa
Desenat	Ing. Dingă Dragoș	<i>[Signature]</i>	03.2023		4.2.

PROFIL P2
km 22+300.00



PROFIL P3
km 22+350.00

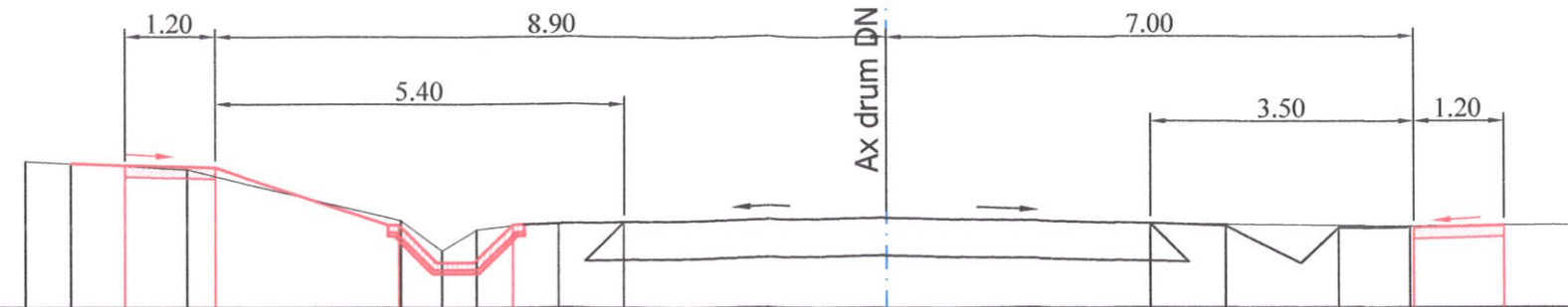


VERIFICATOR, EXPERT	NUME	SEM NAT.	CERINTA REFERAT de VERIFICARE /EXPERTIZA TEHNICA, Nr.si DATA		
PROIECTANT : S.C. ROADING ADVISOR MD S.R.L. NR. REG. COM. J17/1836/2018, C.U.I.40272578			Beneficiar: U.A.T. COMUNA FRUMUȘIȚA, JUD. GALATI		Pr. nr. 10/2023
			Denumire proiect: AMENAJARE TROTUARE ÎN COMUNA FRUMUȘIȚA, JUDEȚUL GALATI		
Specificatie	Nume	Semnatura	Scara	Denumire plansa:	Faza
Sef proiect	ing. Dingă Mariana	<i>[Signature]</i>	1:100	PROFILE TRANSVERSALE CURENTE	P.Th.E.
Proiectat	ing. Dingă Mariana	<i>[Signature]</i>			Plansa
Desenat	Ing. Dingă Dragoș	<i>[Signature]</i>	03.2023		5.1.

PROFIL P4
km 22+400.00

1:100
1:100

14.00

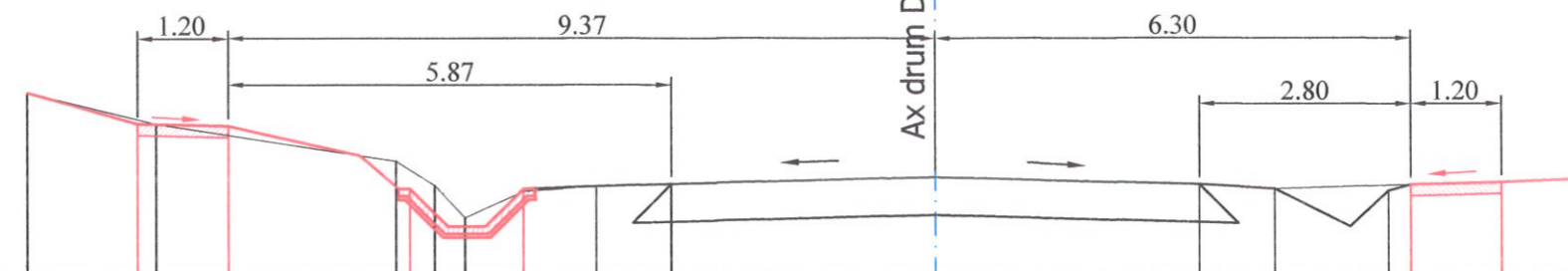


COTA PROIECT	15.95	15.90	15.88	15.10	14.60	15.10	15.11	15.14	15.20	15.12	15.09	15.06	15.09	15.10
DISTANTA PROIECT	1.30	1.20	2.43	1.50	0.47	1.00	3.50	3.50	1.00	1.50	1.00	1.20	1.10	
COTA TEREN	15.95	15.92	15.84	15.16	14.76	15.04	15.11	15.14	15.20	15.12	15.09	15.08	15.09	15.10
DISTANTA TEREN	0.59	1.54	2.83	0.54	0.46	0.94	1.00	3.50	3.50	1.00	2.45	2.35		


PROFIL P5
km 22+450.00

1:100
1:100

13.00

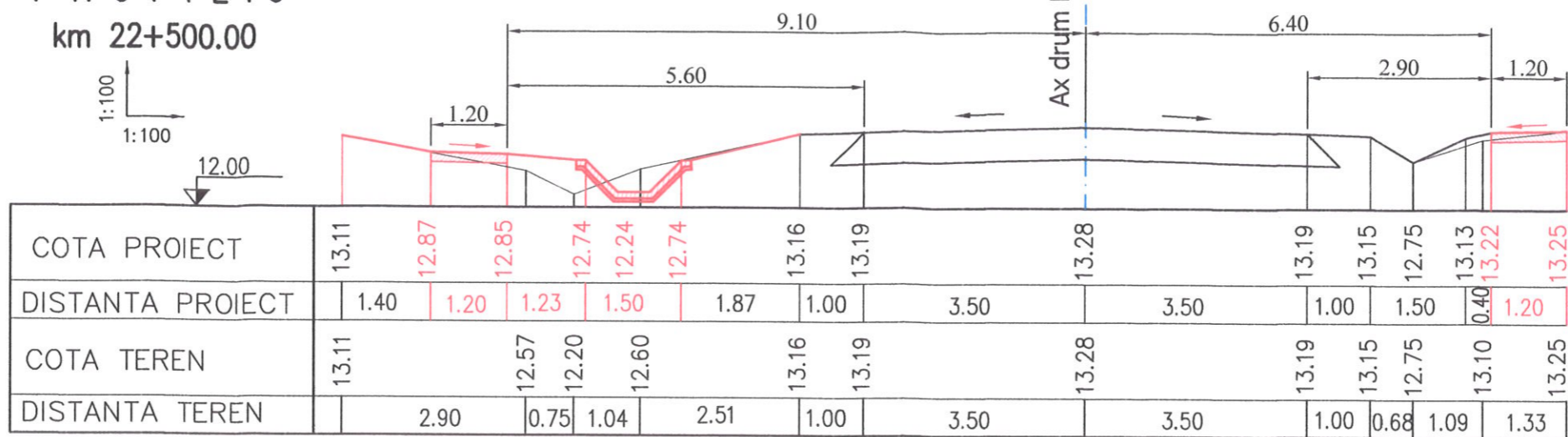


COTA PROIECT	15.42	15.01	14.99	14.15	13.65	14.15	14.18	14.21	14.30	14.20	14.14	14.20	14.22	14.27
DISTANTA PROIECT	1.45	1.20	2.40	1.50	0.97	1.00	3.50	3.50	1.00	1.50	0.30	1.20	1.20	
COTA TEREN	15.42	15.00		14.51	14.19	13.76	14.11	14.18	14.21	14.30	14.20	14.14	14.20	14.27
DISTANTA TEREN	1.70	3.17		0.51	0.40	0.77	0.97	1.00	3.50	3.50	1.00	4.20		


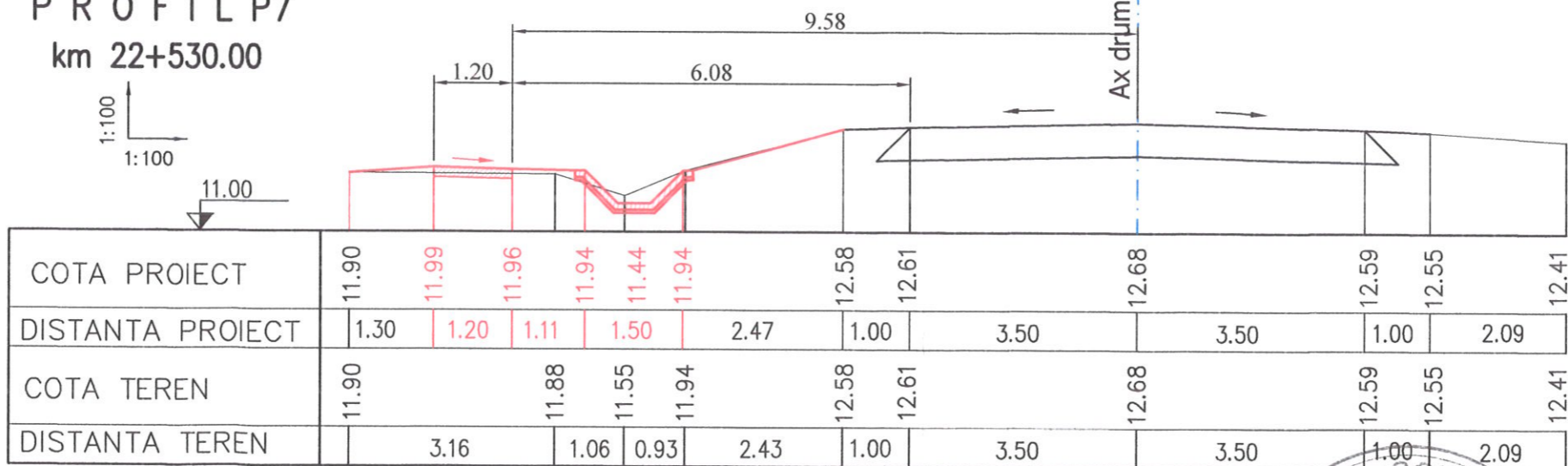


VERIFICATOR, EXPERT	NUME	SEMSTAT.	CERINTA REFERAT de VERIFICARE /EXPERTIZA TEHNICA, Nr.si DATA		
PROIECTANT :	S.C. ROADING ADVISOR MD S.R.L. NR. REG. COM. J17/1836/2018, C.U.I.40272578		Beneficiar: U.A.T. COMUNA FRUMUȘIȚA, JUD. GALATI		Pr. nr. 10/2023
			Denumire proiect: AMENAJARE TROTUARE ÎN COMUNA FRUMUȘIȚA, JUDEȚUL GALATI		
Specificatie	Nume	Semnatura	Scara	Denumire plansa:	Faza
Sef proiect	ing. Dingă Mariana	<i>[Signature]</i>	1:100	PROFILE TRANSVERSALE CURENTE	P.Th.E.
Proiectat	ing. Dingă Mariana	<i>[Signature]</i>			Plansa
Desenat	Ing. Dingă Dragoș	<i>[Signature]</i>	03.2023		5.2.

PROFIL P6
km 22+500.00



PROFIL P7
km 22+530.00

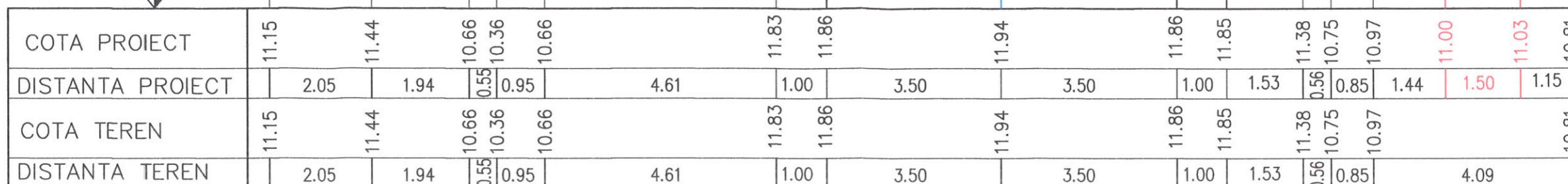


VERIFICATOR, EXPERT	NUME	SEM. NAT.	CERINTA REFERAT de VERIFICARE /EXPERTIZA TEHNICA, Nr.sI DATA		
PROIECTANT: S.C. ROADING ADVISOR MD S.R.L. NR. REG. COM. J17/1836/2018, C.U.I.40272578			Beneficiar: U.A.T. COMUNA FRUMUȘIȚA, JUD. GALATI		Pr. nr.
			Denumire proiect: AMENAJARE TROTUARE ÎN COMUNA FRUMUȘIȚA, JUDEȚUL GALATI		10/2023
Specificatie	Nume	Semnatura	Scara 1:100	Denumire plansa: PROFILE TRANSVERSALE CURENTE	Faza
Sef proiect	ing. Dingă Mariana	<i>[Signature]</i>			P.Th.E.
Proiectat	ing. Dingă Mariana	<i>[Signature]</i>			Plansa
Desenat	Ing. Dingă Dragoș	<i>[Signature]</i>			5.3.
			03.2023		

PROFIL P11
km 22+800.00

1:100
1:100


10.00



PROFIL P12
km 22+850.00

1:100
1:100

10.00



VERIFICATOR, EXPERT	NUME	SEMNAS.	CERINTA REFERAT de VERIFICARE/EXPERTIZA TEHNICA, Nr.si DATA		
PROIECTANT :	S.C. ROADING ADVISOR MD S.R.L. NR. REG. COM. J17/1836/2018, C.U.I.40272578		Beneficiar:	U.A.T. COMUNA FRUMUSITA, JUD. GALATI	Pr. nr.
			Denumire proiect:	AMENAJARE TROTUARE IN COMUNA FRUMUSITA, JUDETUL GALATI	10/2023
Specificatie	Nume	Semnatura	Scara 1:100	Denumire plansa: PROFILE TRANSVERSALE CURENTE	Faza
Sef proiect	ing. Dingă Mariana	<i>[Signature]</i>			P.Th.E.
Proiectat	ing. Dingă Mariana	<i>[Signature]</i>			Plansa
Desenat	Ing. Dingă Dragoș	<i>[Signature]</i>			5.4.

PROFIL P14
km 22+950.00

1:100
1:100

15.00



COTA PROIECT	20.30	20.10		15.69	15.32	15.80	15.91	16.00		16.09		16.14	16.10	15.70	16.07		20.15	20.29	20.32	
DISTANTA PROIECT		1.90		7.09		0.60	0.78	0.88	1.00	3.50		3.50	1.00	1.06	0.70		6.92	0.71	1.50	0.50
COTA TEREN	20.30	20.10		15.69	15.32	15.80	15.91	16.00		16.09		16.14	16.10	15.70	16.07		20.15			20.29
DISTANTA TEREN		1.90		7.09		0.60	0.78	0.88	1.00	3.50		3.50	1.00	1.06	0.70		6.92			2.71

PROFIL P15
km 23+000.00

1:100
1:100

16.00

COTA PROIECT	21.16	20.90		17.06	16.73	16.93	17.16	17.26		17.34		17.28	17.16	16.84	17.22		20.83	20.94	20.97	20.94
DISTANTA PROIECT		2.61		5.36		0.70	0.63	0.78	1.00	3.50		3.50	1.00	1.18	0.54		5.64	0.70	1.50	0.50
COTA TEREN	21.16	20.90		17.06	16.73	16.93	17.16	17.26		17.34		17.28	17.16	16.84	17.22		20.83			20.94
DISTANTA TEREN		2.61		5.36		0.70	0.63	0.78	1.00	3.50		3.50	1.00	1.18	0.54		5.64			2.70

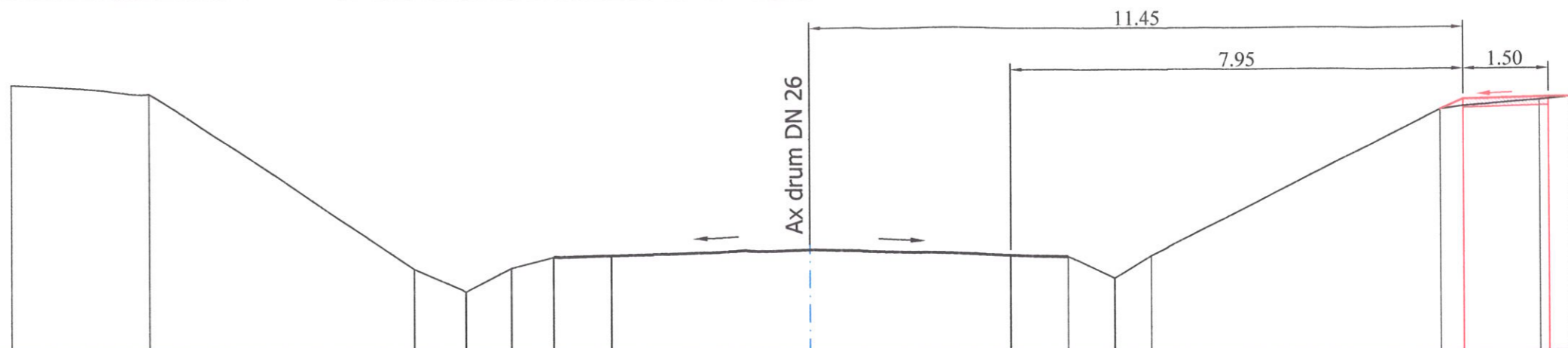


VERIFICATOR, EXPERT	NUME	SEM NAT.	CERINTA REFERAT de VERIFICARE /EXPERTIZA TEHNICA, Nr.si DATA		
PROIECTANT :			Beneficiar: U.A.T. COMUNA FRUMUȘIȚA, JUD. GALATI		Pr. nr.
S.C. ROADING ADVISOR MD S.R.L. NR. REG. COM. J17/1836/2018, C.U.I.40272578			Denumire proiect: AMENAJARE TROTUARE ÎN COMUNA FRUMUȘIȚA, JUDETUL GALATI		10/2023
Specificatie	Nume	Semnatura	Scara 1:100	Denumire plansa: PROFILE TRANSVERSALE CURENTE	Faza
Sef proiect	ing. Dingă Mariana	<i>[Signature]</i>			P.Th.E.
Proiectat	ing. Dingă Mariana	<i>[Signature]</i>			Plansa
Desenat	Ing. Dingă Dragoș	<i>[Signature]</i>			5.5.

PROFIL P16
km 23+050.00

1:100
1:100

17.00

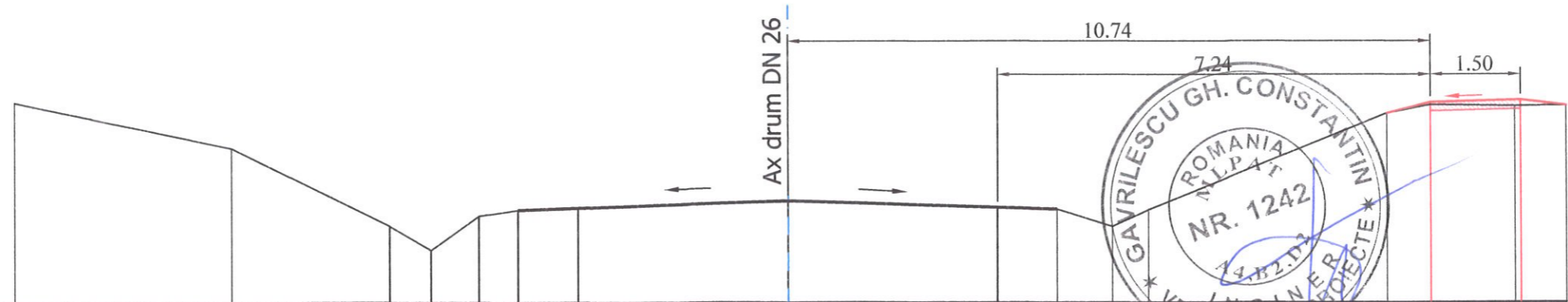


COTA PROIECT	21.69	21.55		18.45	18.06	18.47	18.66	18.71		18.71	18.66	18.29	18.68	21.24	21.40	21.43	21.45			
DISTANTA PROIECT		2.44		4.63	0.90	0.79	0.74	1.00		3.50		3.50	1.00	0.82	0.64		5.08	0.41	1.50	0.40
COTA TEREN	21.69	21.55		18.45	18.06	18.47	18.66	18.71		18.79		18.71	18.66	18.29	18.68	21.24	21.30	21.40	21.40	21.45
DISTANTA TEREN		2.44		4.63	0.90	0.79	0.74	1.00		3.50		3.50	1.00	0.82	0.64		5.08	0.41	1.34	0.56

PROFIL P17
km 23+100.00

1:100
1:100

19.00



COTA PROIECT	22.34		21.58		20.27	19.87	20.44	20.54	20.60		20.69		20.60	20.55	20.26	20.54		22.15	22.34	22.37	22.28
DISTANTA PROIECT		3.62		2.64	0.69	0.80	0.65	1.00		3.50		3.50		1.00	0.93	0.60		3.98	0.73	1.50	0.76
COTA TEREN	22.34		21.58		20.27	19.87	20.44	20.54	20.60		20.69		20.60	20.55	20.26	20.54		22.15	22.29	22.27	22.28
DISTANTA TEREN		3.62		2.64	0.69	0.80	0.65	1.00		3.50		3.50		1.00	0.93	0.60		3.98	0.73	1.40	0.86

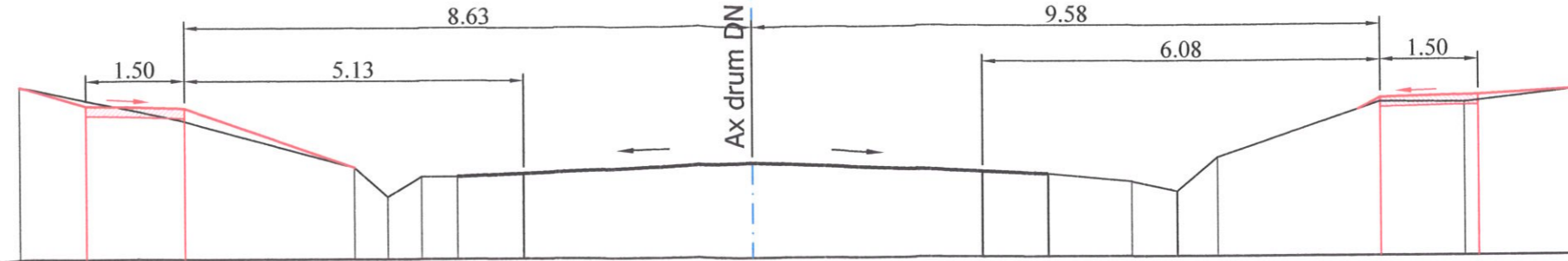


VERIFICATOR, EXPERT	NUME	SEM NAT.	CERINTA REFERAT de VERIFICARE /EXPERTIZA TEHNICA, Nr.si DATA		
PROIECTANT : S.C. ROADING ADVISOR MD S.R.L. NR. REG. COM. J17/1836/2018, C.U.I.40272578			Beneficiar: U.A.T. COMUNA FRUMUȘIȚA, JUD. GALATI		Pr. nr. 10/2023
			Denumire proiect: AMENAJARE TROTUARE ÎN COMUNA FRUMUȘIȚA, JUDEȚUL GALATI		
Specificatie	Nume	Semnatura	Scara	Denumire plansa:	Faza
Sef proiect	ing. Dingă Mariana	<i>[Signature]</i>	1:100	PROFILE TRANSVERSALE CURENTE	P.Th.E.
Proiectat	ing. Dingă Mariana	<i>[Signature]</i>			Plansa
Desenat	Ing. Dingă Dragoș	<i>[Signature]</i>	03.2023		5.6.

PROFIL P18
km 23+150.00

1:100
1:100

21.00

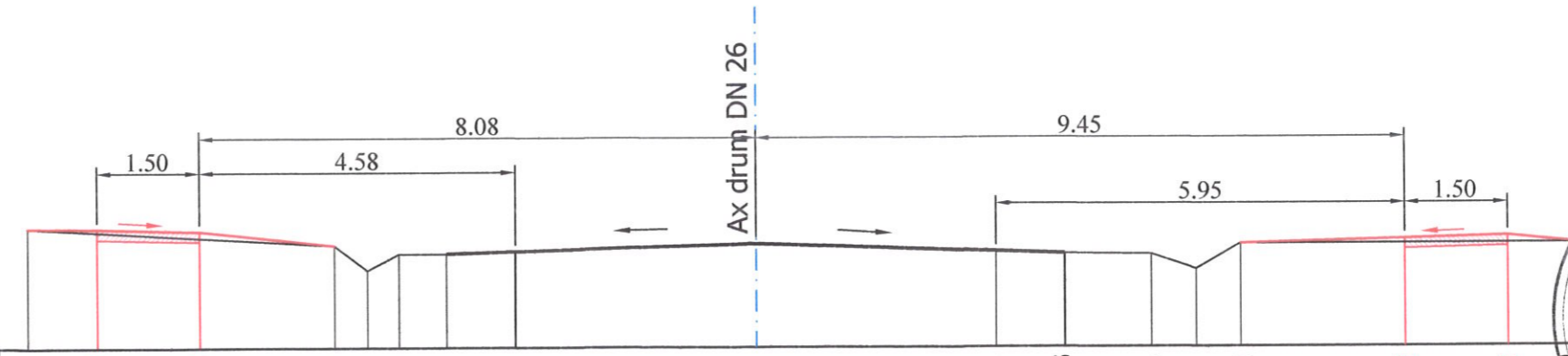


COTA PROIECT	23.64	23.34	23.31		22.40	21.95	22.26	22.26	22.36		22.45		22.36	22.26	22.14	21.99	22.51	23.41	23.44	23.53
DISTANTA PROIECT	1.00	1.50		2.58	0.50	0.51	0.54	1.00		3.50		3.50		1.00	1.27	0.70	0.62	2.49	1.50	1.50
COTA TEREN	23.64		23.11		22.40	21.95	22.26	22.26	22.36		22.45		22.36	22.26	22.14	21.99	22.51	23.35	23.35	23.53
DISTANTA TEREN		2.49		2.59	0.50	0.51	0.54	1.00		3.50		3.50		1.00	1.27	0.70	0.62	2.49	1.29	1.71

PROFIL P19
km 23+200.00

1:100
1:100

22.00

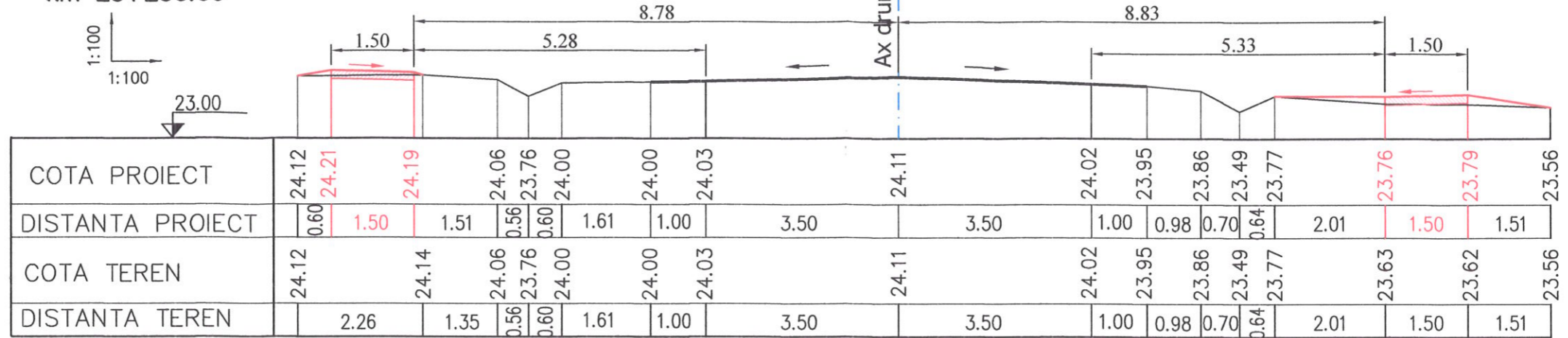


COTA PROIECT	23.75	23.73	23.70		23.49	23.13	23.36	23.37	23.42		23.51		23.42	23.36	23.35	23.13	23.50	23.56	23.59	23.50
DISTANTA PROIECT	1.00	1.50		1.96	0.48	0.45	0.69	1.00		3.50		3.50		1.00	1.26	0.65	0.65	2.39	1.50	1.00
COTA TEREN	23.75				23.49	23.13	23.36	23.37	23.42		23.51		23.42	23.36	23.35	23.13	23.50			23.50
DISTANTA TEREN			4.46		0.48	0.45	0.69	1.00		3.50		3.50		1.00	1.26	0.65	0.65		4.89	

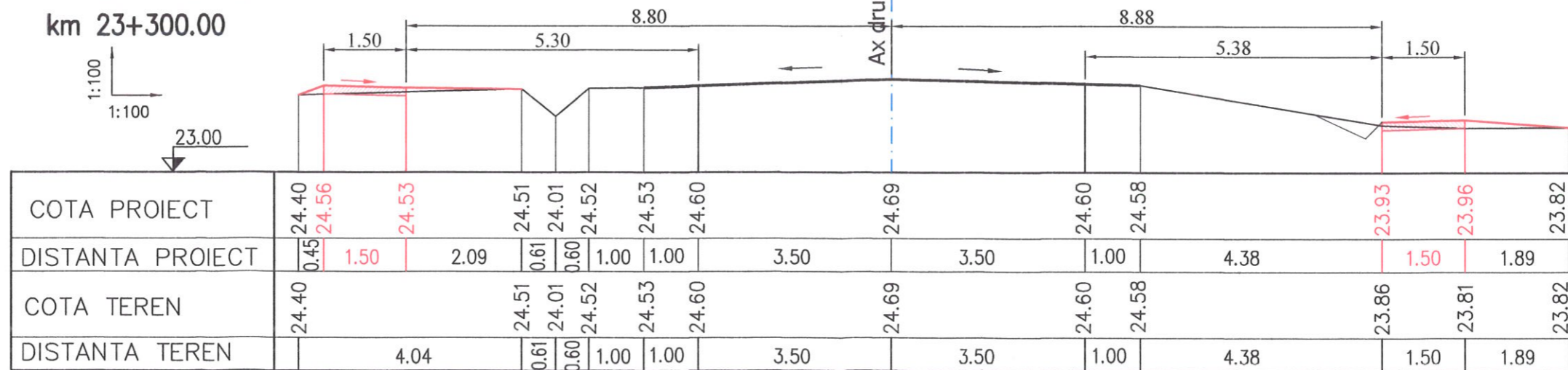


VERIFICATOR, EXPERT	NUME	SEM. NAT.	CERINTA REFERAT de VERIFICARE /EXPERTIZA TEHNICA, Nr.si DATA		
PROIECTANT :	S.C. ROADING ADVISOR MD S.R.L. NR. REG. COM. J17/1836/2018, C.U.I.40272578		Beneficiar: U.A.T. COMUNA FRUMUȘIȚA, JUD. GALATI		Pr. nr. 10/2023
			Denumire proiect: AMENAJARE TROTUARE ÎN COMUNA FRUMUȘIȚA, JUDEȚUL GALATI		
Specificatie	Nume	Semnatura	Scara 1:100	Denumire plansa: PROFILE TRANSVERSALE CURENTE	Faza
Sef proiect	ing. Dingă Mariana	<i>[Signature]</i>			P.Th.E.
Proiectat	ing. Dingă Mariana	<i>[Signature]</i>			Plansa
Desenat	Ing. Dingă Dragoș	<i>[Signature]</i>			03.2023


PROFIL P20
km 23+250.00



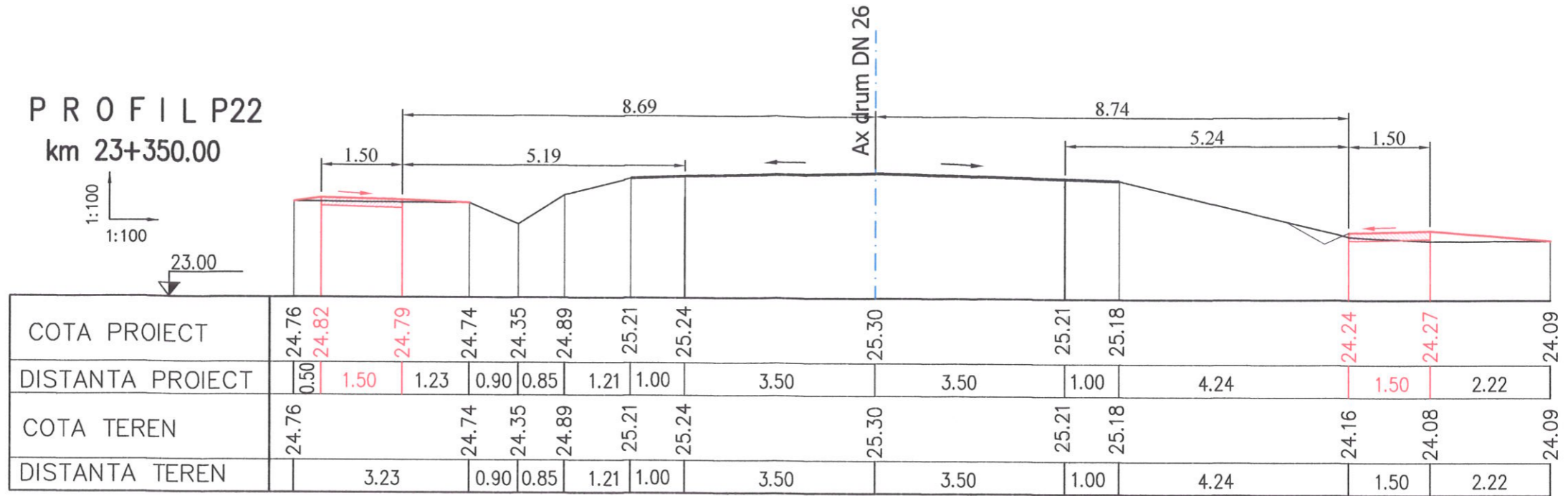
PROFIL P21
km 23+300.00



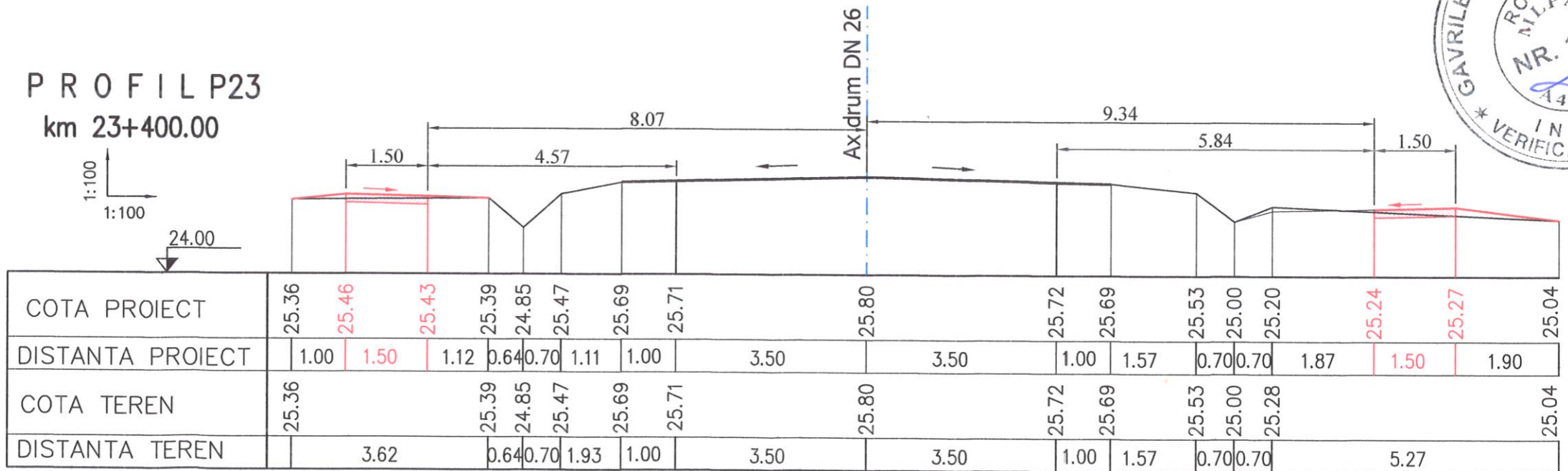
VERIFICATOR, EXPERT	NUME	SEMSTAT.	CERINTA REFERAT de VERIFICARE /EXPERTIZA TEHNICA, Nr. si DATA		
PROIECTANT: S.C. ROADING ADVISOR MD S.R.L. NR. REG. COM. J17/1836/2018, C.U.I.40272578			Beneficiar: U.A.T. COMUNA FRUMUȘIȚA, JUD. GALATI		Pr. nr. 10/2023
			Denumire proiect: AMENAJARE TROTUARE ÎN COMUNA FRUMUȘIȚA, JUDEȚUL GALATI		
Specificatie	Nume	Semnatura	Scara 1:100	Denumire plansa: PROFILE TRANSVERSALE CURENTE	Faza P.Th.E.
Sef proiect	ing. Dingă Mariana	<i>[Signature]</i>			Plansa 5.8.
Proiectat	ing. Dingă Mariana	<i>[Signature]</i>			
Desenat	Ing. Dingă Dragoș	<i>[Signature]</i>			
			03.2023		




PROFIL P22
km 23+350.00



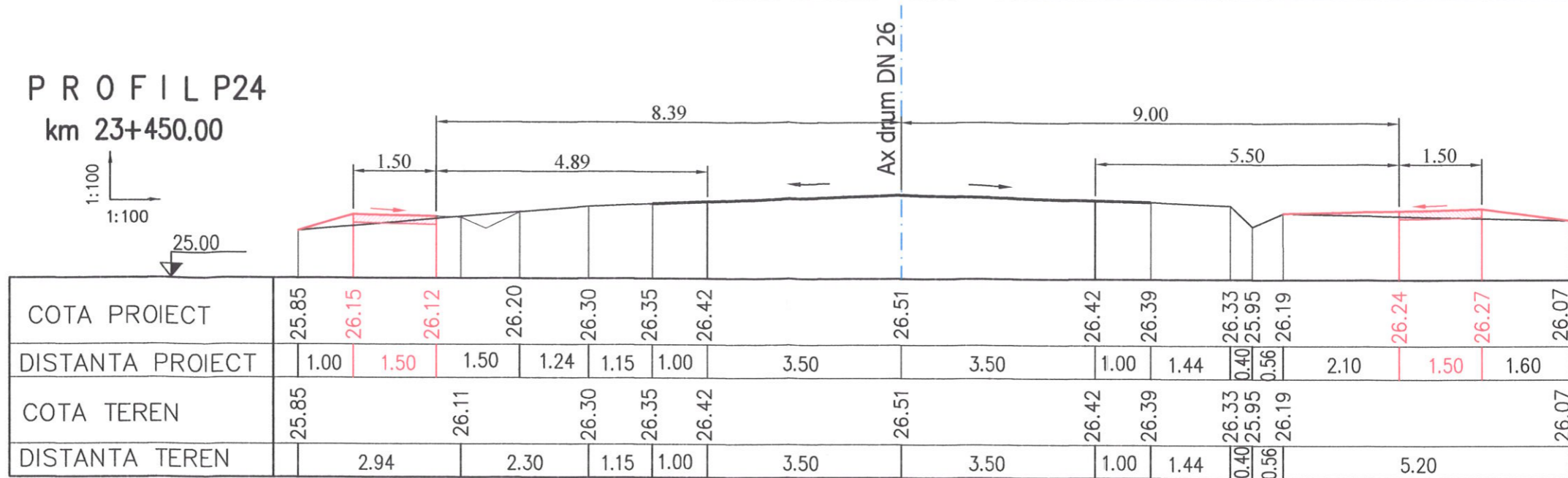
PROFIL P23
km 23+400.00




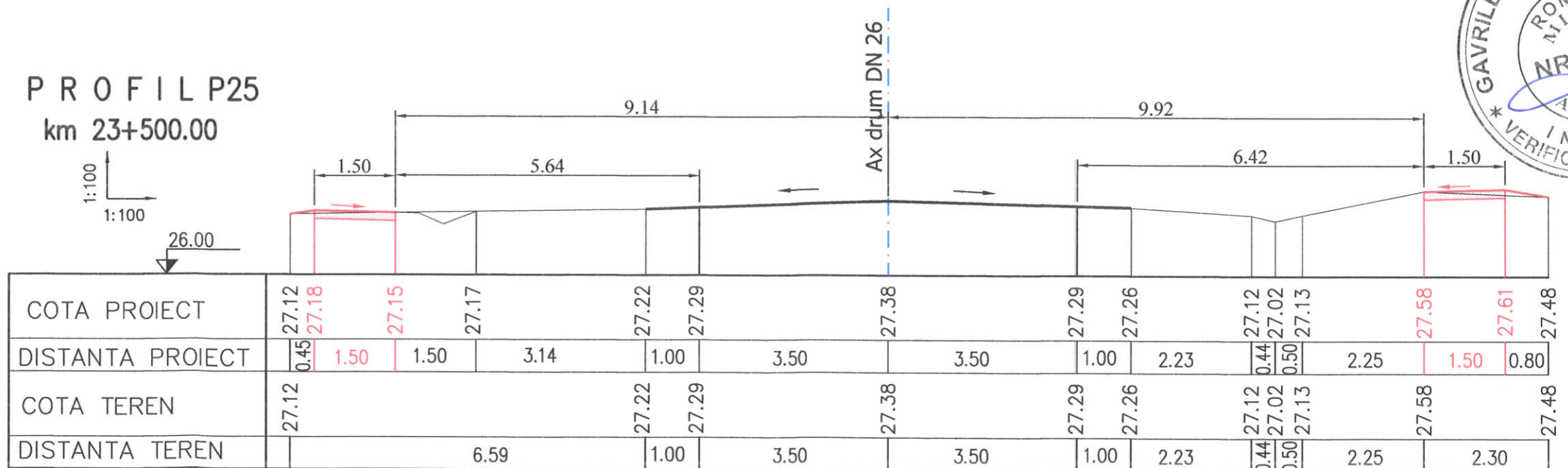
VERIFICATOR, EXPERT	NUME	SEM NAT.	CERINTA REFERAT de VERIFICARE /EXPERTIZA TEHNICA, Nr. si DATA		
PROIECTANT :	S.C. ROADING ADVISOR MD S.R.L. NR. REG. COM. J17/1836/2018, C.U.I.40272578		Beneficiar:	U.A.T. COMUNA FRUMUȘIȚA, JUD. GALATI	Pr. nr. 10/2023
Specificatie	Nume	Semnatura	Scara 1:100	Denumire plansa: PROFILE TRANSVERSALE CURENTE	Faza
Sef proiect	ing. Dingă Mariana	<i>[Signature]</i>			P.Th.E.
Proiectat	ing. Dingă Mariana	<i>[Signature]</i>			Plansa
Desenat	Ing. Dingă Dragoș	<i>[Signature]</i>			03.2023



PROFIL P24
km 23+450.00

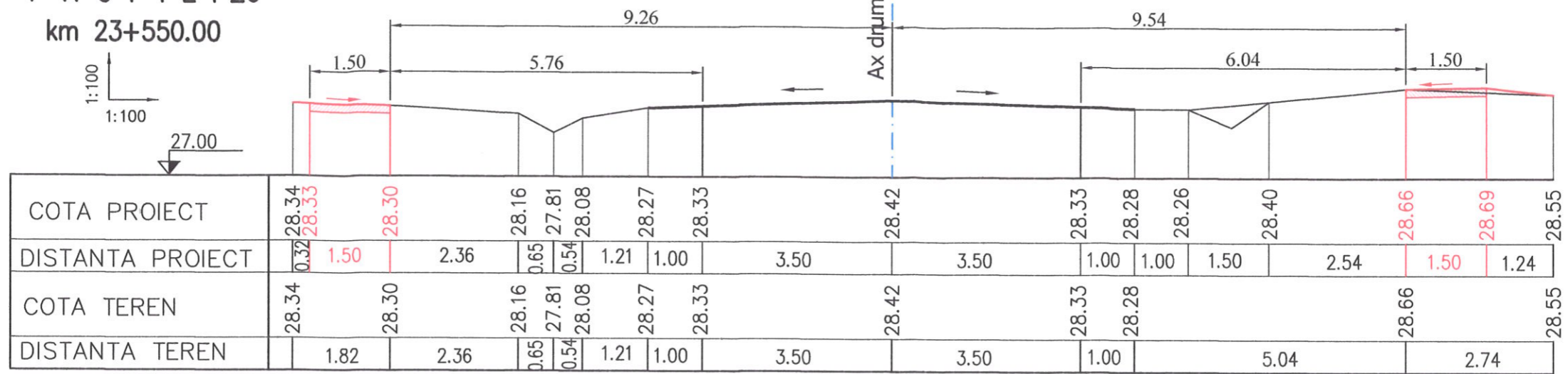


PROFIL P25
km 23+500.00


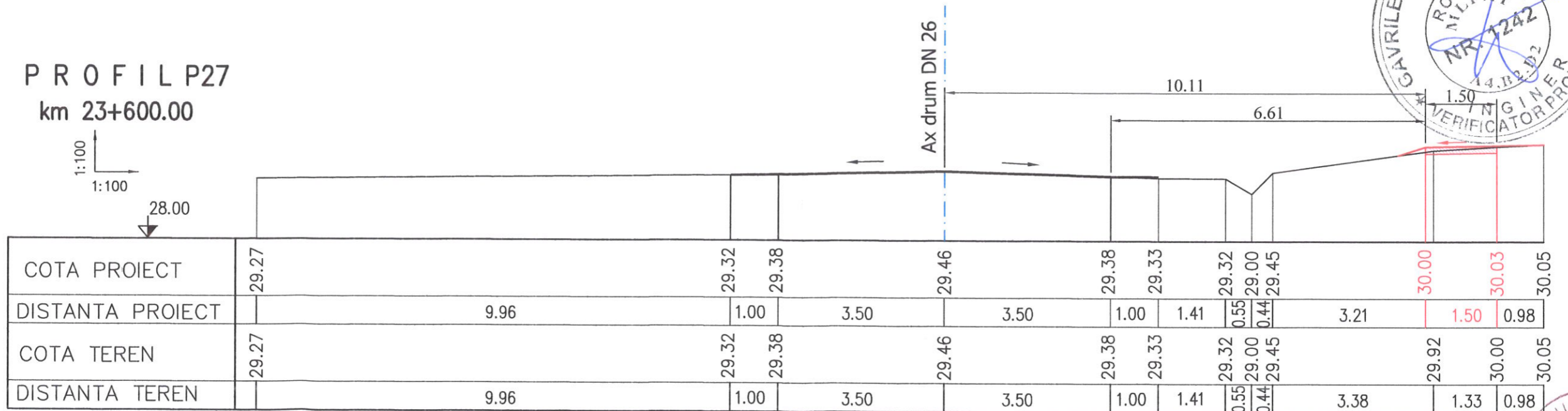


VERIFICATOR, EXPERT	NUME	SEM. NAT.	CERINTA REFERAT de VERIFICARE /EXPERTIZA TEHNICA, Nr.sI DATA		
PROIECTANT :	S.C. ROADING ADVISOR MD S.R.L. NR. REG. COM. J17/1836/2018, C.U.I.40272578		Beneficiar:	U.A.T. COMUNA FRUMUȘIȚA, JUD. GALATI	Pr. nr.
			Denumire proiect:	AMENAJARE TROTUARE ÎN COMUNA FRUMUȘIȚA, JUDEȚUL GALATI	10/2023
Specificatie	Nume	Semnatura	Scara 1:100	Denumire plansa: PROFILE TRANSVERSALE CURENTE	Faza
Sef proiect	ing. Dingă Mariana	<i>[Signature]</i>			P.Th.E.
Proiectat	ing. Dingă Mariana	<i>[Signature]</i>			Plansa
Desenat	Ing. Dingă Dragoș	<i>[Signature]</i>			03.2023

PROFIL P26
km 23+550.00

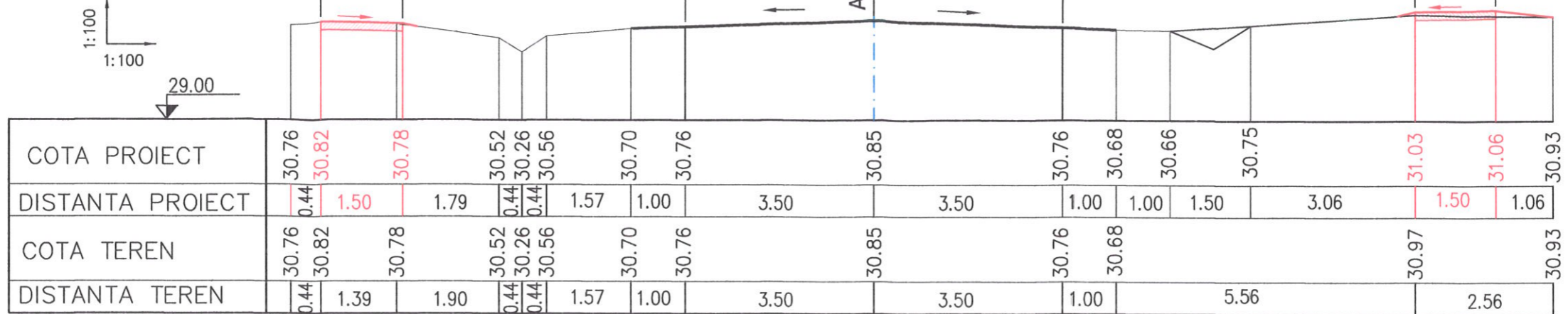


PROFIL P27
km 23+600.00


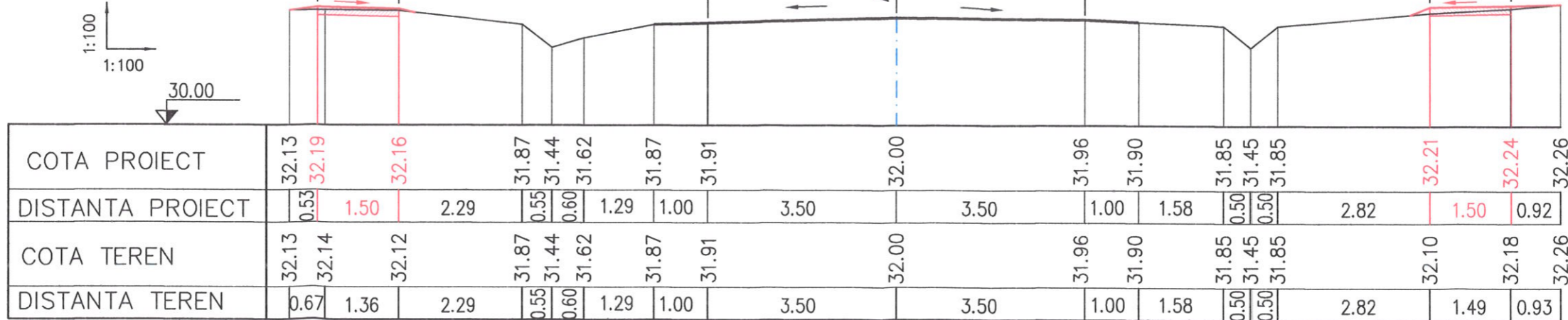


VERIFICATOR, EXPERT	NUME	SEM.NAT.	CERINTA REFERAT de VERIFICARE /EXPERTIZA TEHNICA, Nr.si DATA		
PROIECTANT :	S.C. ROADING ADVISOR MD S.R.L. NR. REG. COM. J17/1836/2018, C.U.I.40272578		Beneficiar:	U.A.T. COMUNA FRUMUȘIȚA, JUD. GALATI	Pr. nr.
			Denumire proiect:	AMENAJARE TROTUARE ÎN COMUNA FRUMUȘIȚA, JUDEȚUL GALATI	10/2023
Specificatie	Nume	Semnatura	Scara 1:100	Denumire plansa: PROFILE TRANSVERSALE CURENTE	Faza
Sef proiect	ing. Dingă Mariana	<i>[Signature]</i>			P.Th.E.
Proiectat	ing. Dingă Mariana	<i>[Signature]</i>			Plansa
Desenat	ing. Dingă Dragoș	<i>[Signature]</i>			5.11.
			03.2023		

PROFIL P28
km 23+650.00

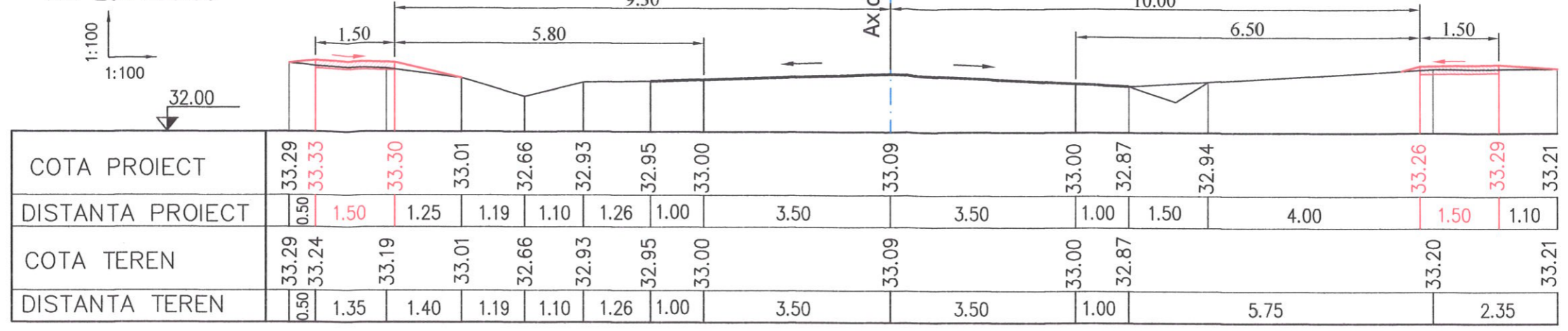


PROFIL P29
km 23+700.00

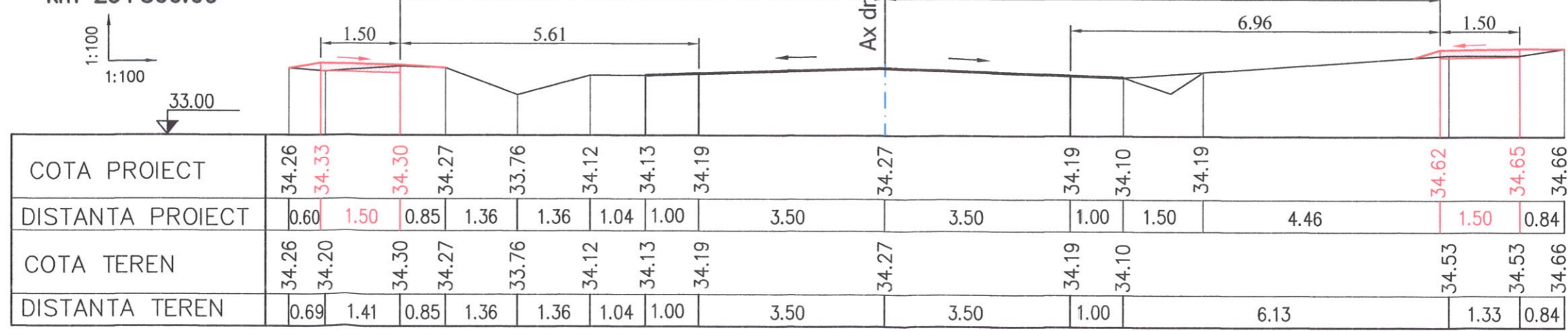


VERIFICATOR, EXPERT	NUME	SEMSTAT.	CERINTA REFERAT de VERIFICARE /EXPERTIZA TEHNICA, Nr.si DATA		
PROIECTANT :	S.C. ROADING ADVISOR MD S.R.L. NR. REG. COM. J17/1836/2018, C.U.I.40272578		Beneficiar:	U.A.T. COMUNA FRUMUȘIȚA, JUD. GALATI	Pr. nr.
			Denumire proiect:	AMENAJARE TROTUARE ÎN COMUNA FRUMUȘIȚA, JUDEȚUL GALATI	10/2023
Specificatie	Nume	Semnatura	Scara 1:100	Denumire plansa: PROFILE TRANSVERSALE CURENTE	Faza
Sef proiect	ing. Dingă Mariana	<i>[Signature]</i>			P.Th.E.
Proiectat	ing. Dingă Mariana	<i>[Signature]</i>			Plansa
Desenat	Ing. Dingă Dragoș	<i>[Signature]</i>			03.2023

PROFIL P30
km 23+750.00

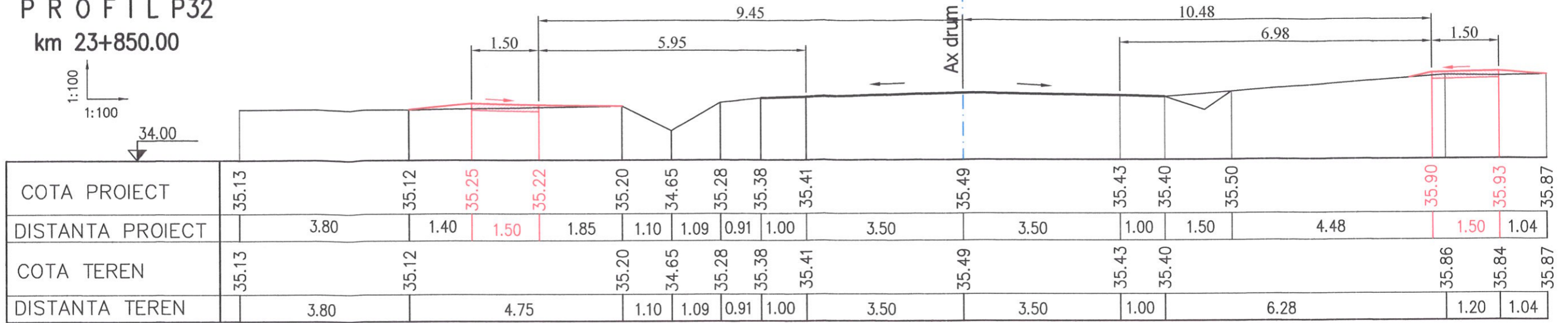


PROFIL P31
km 23+800.00


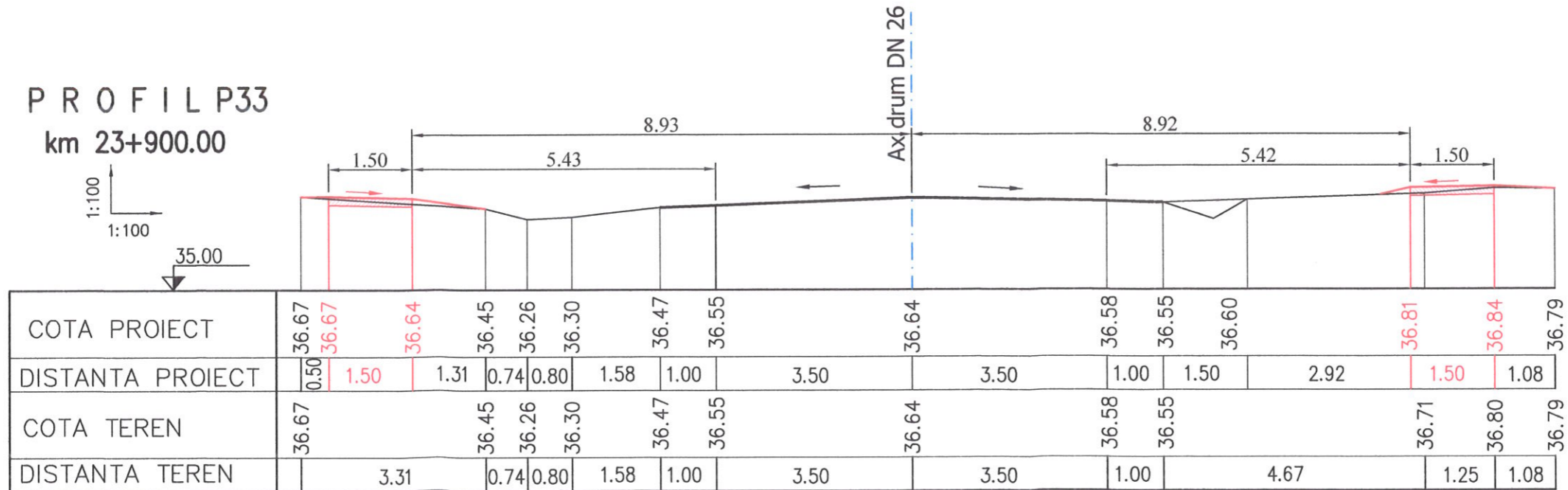


VERIFICATOR, EXPERT	NUME	SEMSTAT.	CERINTA REFERAT de VERIFICARE /EXPERTIZA TEHNICA, Nr.si DATA		
PROIECTANT : S.C. ROADING ADVISOR MD S.R.L. NR. REG. COM. J17/1836/2018, C.U.I.40272578			Beneficiar: U.A.T. COMUNA FRUMUȘIȚA, JUD. GALATI		Pr. nr. 10/2023
			Denumire proiect: AMENAJARE TROTUARE ÎN COMUNA FRUMUȘIȚA, JUDEȚUL GALATI		
Specificatie	Nume	Semnatura	Scara 1:100	Denumire plansa: PROFILE TRANSVERSALE CURENTE	Faza P.Th.E.
Sef proiect	ing. Dingă Mariana	<i>[Signature]</i>			Plansa 5.13.
Proiectat	ing. Dingă Mariana	<i>[Signature]</i>			
Desenat	Ing. Dingă Dragoș	<i>[Signature]</i>			03.2023

PROFIL P32
km 23+850.00

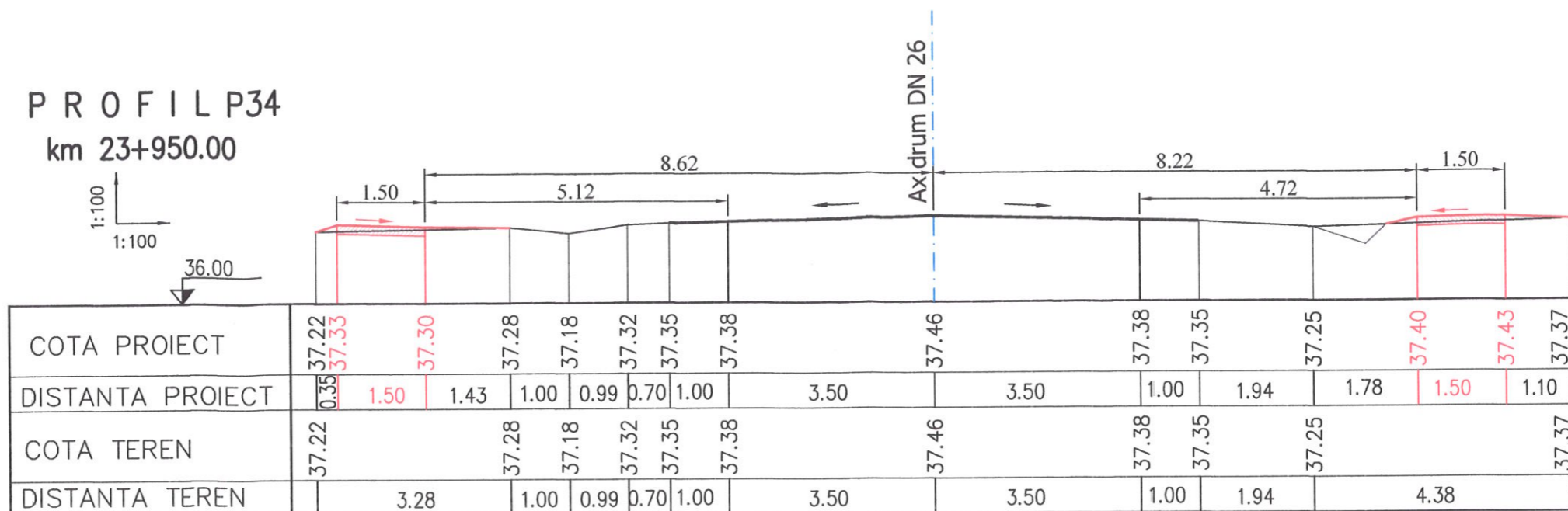


PROFIL P33
km 23+900.00

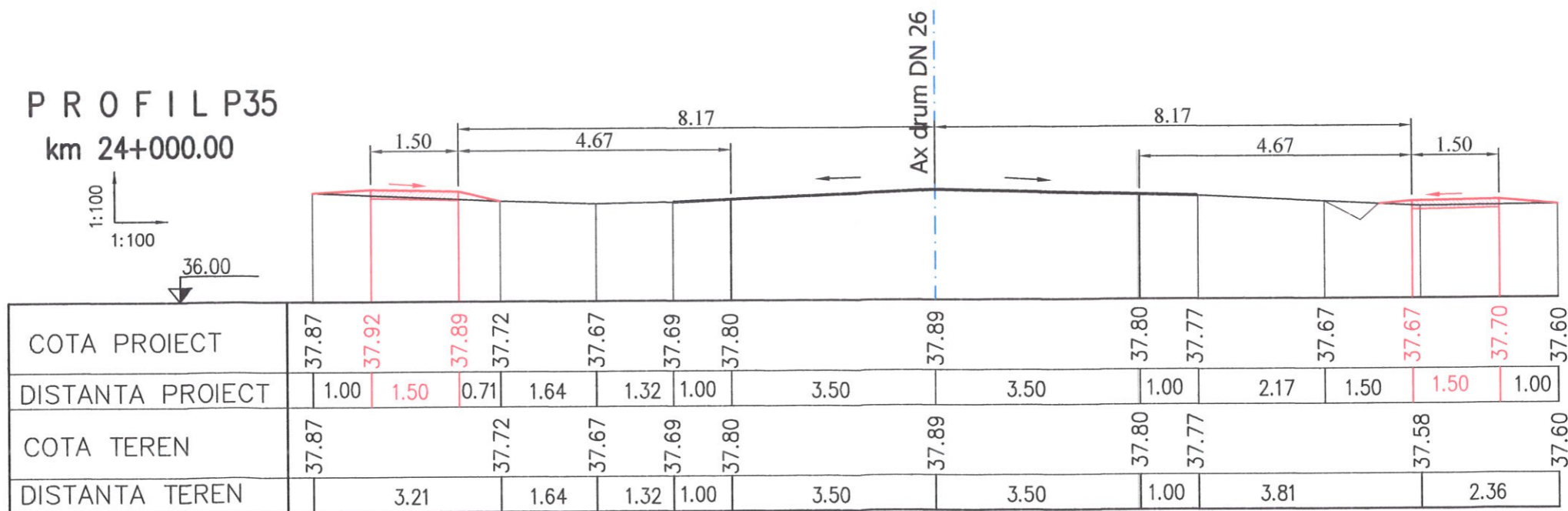


VERIFICATOR, EXPERT	NUME	SEM NAT.	CERINTA REFERAT de VERIFICARE /EXPERTIZA TEHNICA, Nr.si DATA		
PROIECTANT :	S.C. ROADING ADVISOR MD S.R.L. NR. REG. COM. J17/1836/2018, C.U.I.40272578		Beneficiar: U.A.T. COMUNA FRUMUȘIȚA, JUD. GALATI		Pr. nr. 10/2023
	Denumire proiect: AMENAJARE TROTUARE ÎN COMUNA FRUMUȘIȚA, JUDEȚUL GALATI				
Specificatie	Nume	Semnatura	Scara	Denumire plansa:	Faza
Sef proiect	ing. Dingă Mariana	<i>[Signature]</i>	1:100	PROFILE TRANSVERSALE CURENTE	P.Th.E.
Proiectat	ing. Dingă Mariana	<i>[Signature]</i>			Plansa
Desenat	Ing. Dingă Dragoș	<i>[Signature]</i>	03.2023		5.14.

PROFIL P34
km 23+950.00

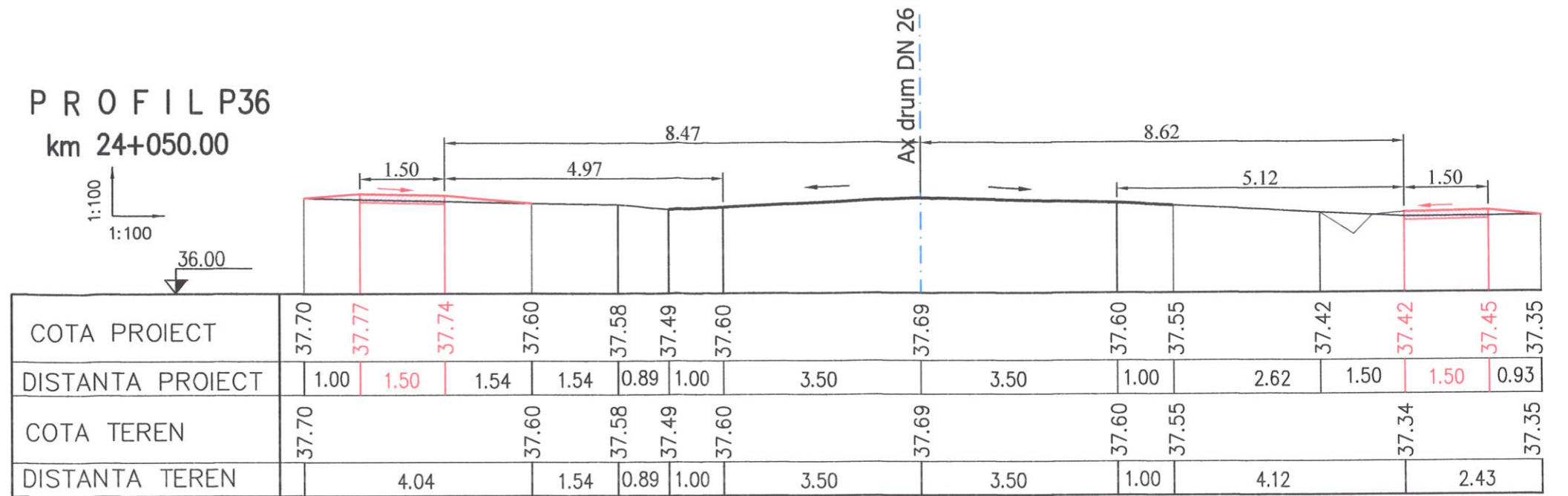


PROFIL P35
km 24+000.00


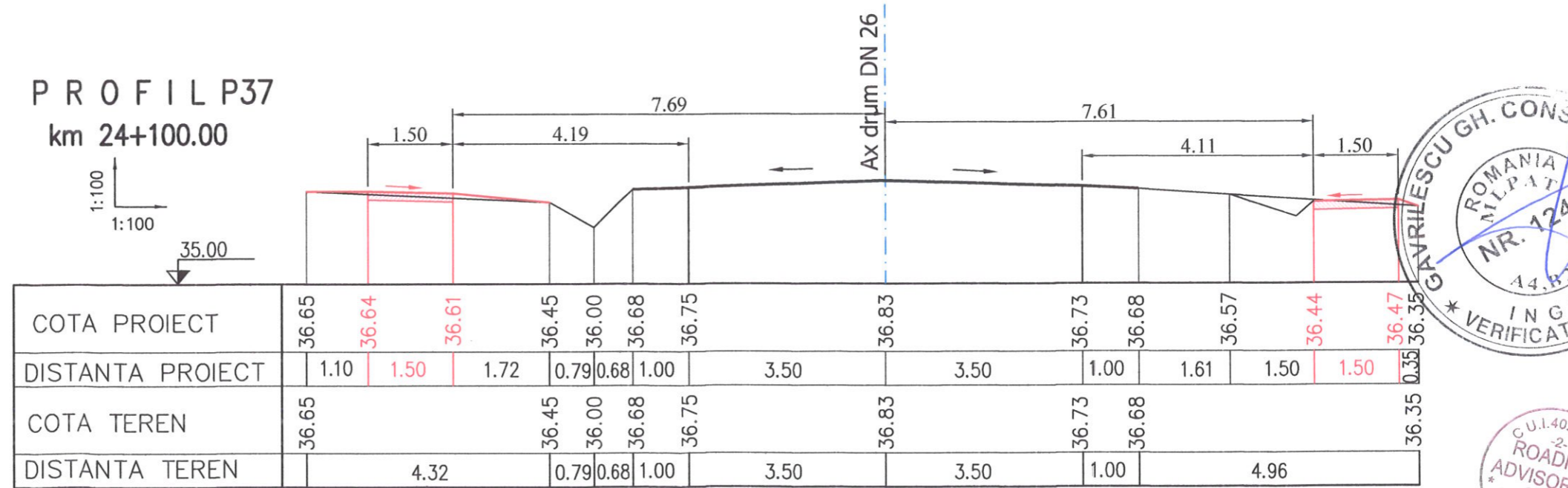


VERIFICATOR, EXPERT	NUME	SEMSTAT.	CERINTA REFERAT de VERIFICARE /EXPERTIZA TEHNICA, Nr.si DATA		
PROIECTANT :	S.C. ROADING ADVISOR MD S.R.L. NR. REG. COM. J17/1836/2018, C.U.I.40272578		Beneficiar: U.A.T. COMUNA FRUMUȘIȚA, JUD. GALATI Denumire proiect: AMENAJARE TROTUARE ÎN COMUNA FRUMUȘIȚA, JUDEȚUL GALATI		Pr. nr. 10/2023
Specificatie	Nume	Semnatura	Scara	Denumire plansa: PROFILE TRANSVERSALE CURENTE	Faza
Sef proiect	ing. Dingă Mariana		1:100		P.Th.E.
Proiectat	ing. Dingă Mariana				Plansa
Desenat	Ing. Dingă Dragoș		03.2023		5.15.

PROFIL P36
km 24+050.00

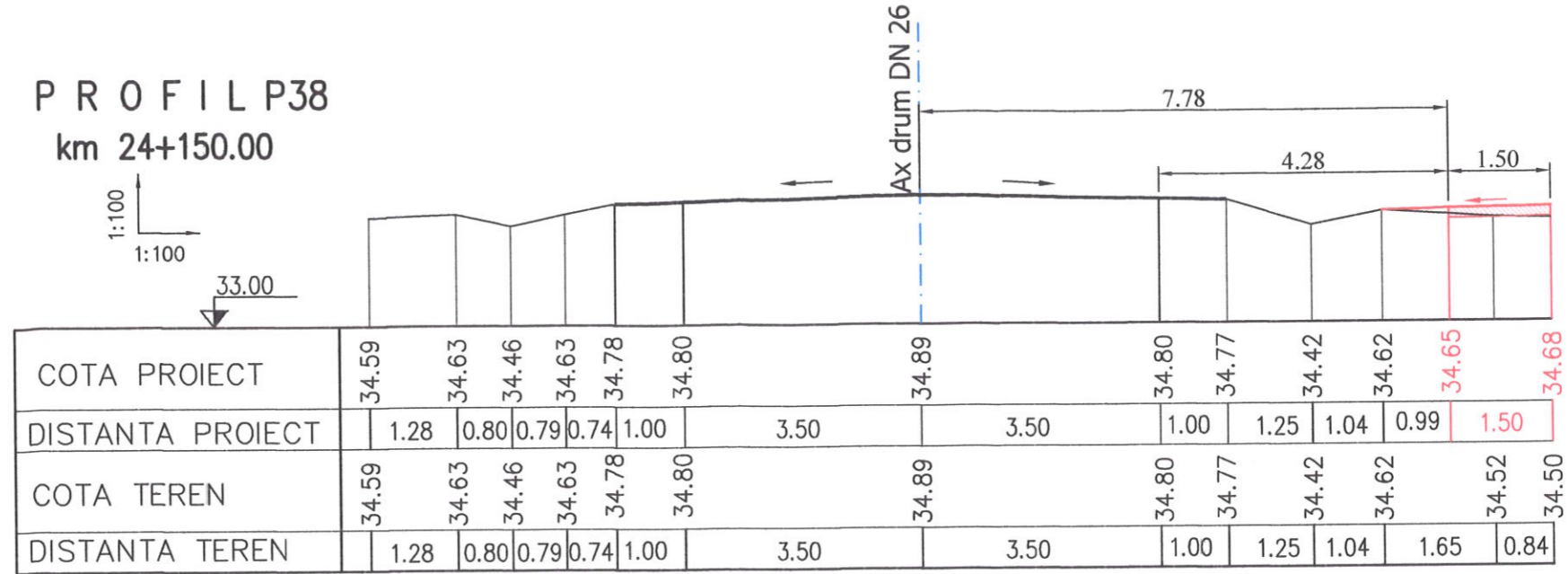


PROFIL P37
km 24+100.00

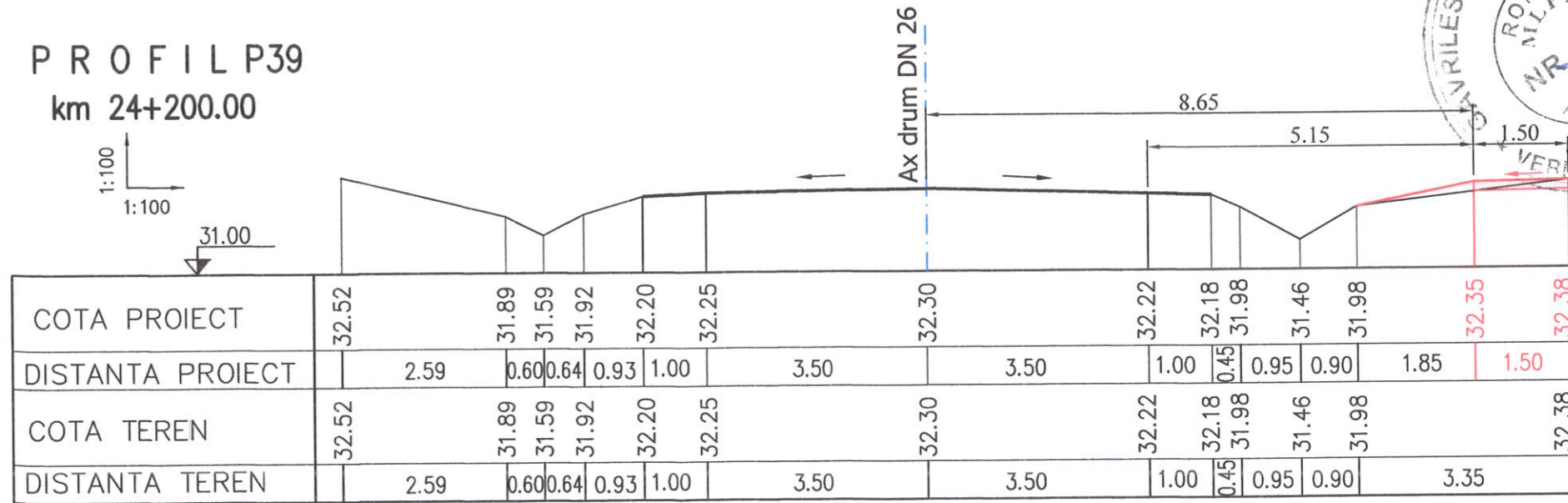


VERIFICATOR, EXPERT	NUME	SEMSTAT.	CERINTA REFERAT de VERIFICARE /EXPERTIZA TEHNICA, Nr.si DATA		
PROIECTANT: S.C. ROADING ADVISOR MD S.R.L. NR. REG. COM. J17/1836/2018, C.U.I.40272578			Beneficiar: U.A.T. COMUNA FRUMUȘIȚA, JUD. GALATI Denumire proiect: AMENAJARE TROTUARE ÎN COMUNA FRUMUȘIȚA, JUDEȚUL GALATI		Pr. nr. 10/2023
Specificatie	Nume	Semnatura	Scara 1:100	Denumire plansa: PROFILE TRANSVERSALE CURENTE	Faza
Sef proiect	ing. Dingă Mariana	<i>[Signature]</i>			P.Th.E.
Proiectat	ing. Dingă Mariana	<i>[Signature]</i>			Plansa
Desenat	Ing. Dingă Dragoș	<i>[Signature]</i>			5.16.

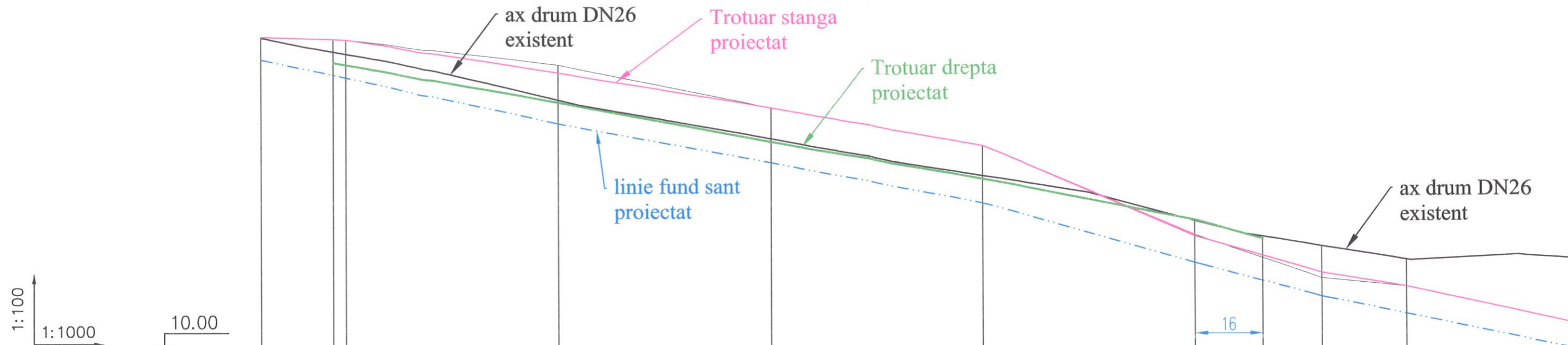
PROFIL P38
km 24+150.00




PROFIL P39
km 24+200.00



VERIFICATOR, EXPERT	NUME	SEM. NAT.	CERINTA REFERAT de VERIFICARE /EXPERTIZA TEHNICA, Nr.si DATA		
PROIECTANT:	S.C. ROADING ADVISOR MD S.R.L. NR. REG. COM. J17/1836/2018, C.U.I.40272578		Beneficiar:	U.A.T. COMUNA FRUMUȘIȚA, JUD. GALATI	Pr. nr.
			Denumire proiect:	AMENAJARE TROTUARE ÎN COMUNA FRUMUȘIȚA, JUDEȚUL GALATI	10/2023
Specificatie	Nume	Semnatura	Scara 1:100	Denumire plansa: PROFILE TRANSVERSALE CURENTE	Faza
Sef proiect	ing. Dingă Mariana				P.Th.E.
Proiectat	ing. Dingă Mariana				Plansa
Desenat	Ing. Dingă Dragoș				5.17.
			03.2023		



PANTA LA SANT %/m	i=2,17% L=70,00m		i=1,88% L=100,00m		i=2,76% L=80,00m		i=2,1% L=60,00m		
COTA FUND SANT	17.05	16.62	15.53	14.60	13.65	12.24	11.44	11.02	10.18
COTE PROIECT TROTUAR DREAPTA		16.92	16.03	15.09	14.22	13.25			
COTE PROIECT TROTUAR STANGA	17.60	17.52	16.73	15.90	15.01	12.87	11.99		
COTE TEREN TROTUAR DREAPTA		16.82	15.93	15.09	14.22	13.25	12.41		
COTE TEREN TROTUAR STANGA	17.60	17.52	16.92	15.90	15.00	12.90	11.87	11.66	10.45
COTE TEREN IN AX DRUM	17.58	17.19	16.15	15.20	14.30	13.28	12.68	12.29	12.31
PICHETI	P1	P2	P3	P4	P5	P6	P7	P8	P9
DISTANTE PARTIALE	20,00	50,00	50,00	50,00	50,00	30,00	20,00	40,00	
DISTANTE CUMULATE	0.00	20.00	70.00	120.00	170.00	220.00	250.00	270.00	310.00
ALINIAMENTE SI CURBE									
KILOMETRI SI REPERI	Km 22+280 hm3		hm4		hm5		Km 22+590		



VERIFICATOR, EXPERT	NUME	SEM NAT.	CERINTA REFERAT de VERIFICARE /EXPERTIZA TEHNICA, Nr.si DATA		
PROIECTANT :	S.C. ROADING ADVISOR MD S.R.L. NR. REG. COM. J17/1836/2018, C.U.I.40272578		Beneficiar:	U.A.T. COMUNA FRUMUȘIȚA, JUD. GALATI	Pr. nr.
			Denumire proiect:	AMENAJARE TROTUARE ÎN COMUNA FRUMUȘIȚA, JUDEȚUL GALATI	10/2023
Specificatie	Nume	Semnatura	Scara	Denumire plansa:	Faza
Sef proiect	ing. Dingă Mariana	<i>[Signature]</i>	1:1000	PROFIL LONGITUDINAL PROIECTAT km 22+280 - km 22+590	P.Th.E.
Proiectat	ing. Dingă Mariana	<i>[Signature]</i>	1:100		Plansa
Desenat	Ing. Dingă Dragoș	<i>[Signature]</i>	03.2023		6.1.